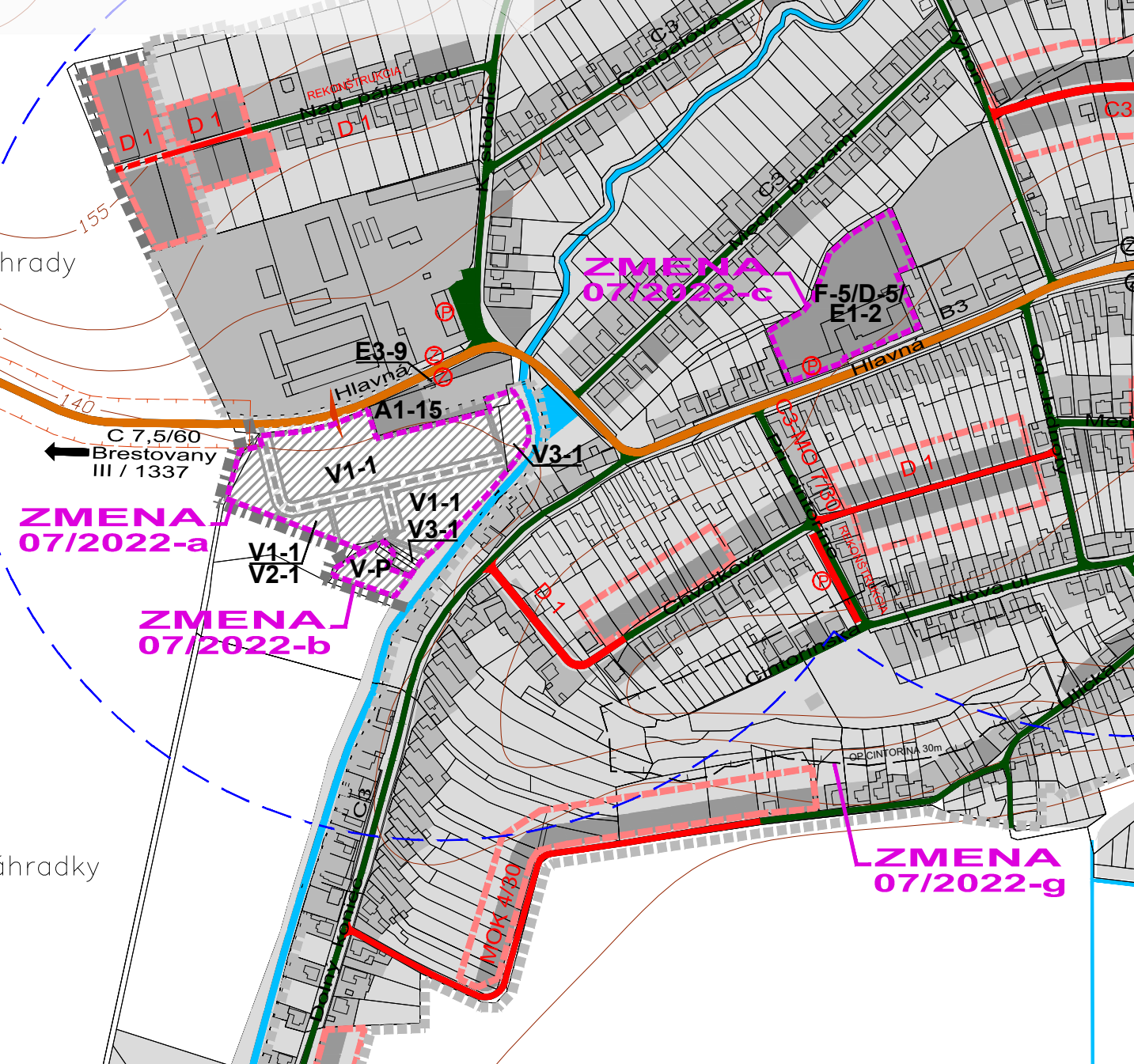


OBEC BUČANY
 SCHVAĽOVACIA DOLOŽKA :
 ÚZEMNÝ PLÁN OBCE BUČANY
ZMENY A DOPLNKY 07/2022
 BOL SCHVÁLENÝ V OBEČNOM ZASTUPITEĽSTVE
 DŇA 28.05.2025 UZN.Č. 38/2025 A JEHO ZÁVÄZNÄ
 ČASŤ BOLA VYHLÄSENÄ VZN. Č. 1/2025
 OPRÄVŇENÄ OSOBA : Ing. RASTISLAV KURINEC
 PODPIS :

PEČIATKA :



ZMENY A DOPLNKY 07/2022 - ČISTOPIS
 ÚZEMNÝ PLÁN OBCE

BUČANY

NÄVRH VEREJNÉHO DOPRAVNÉHO
 VYBAVENIA

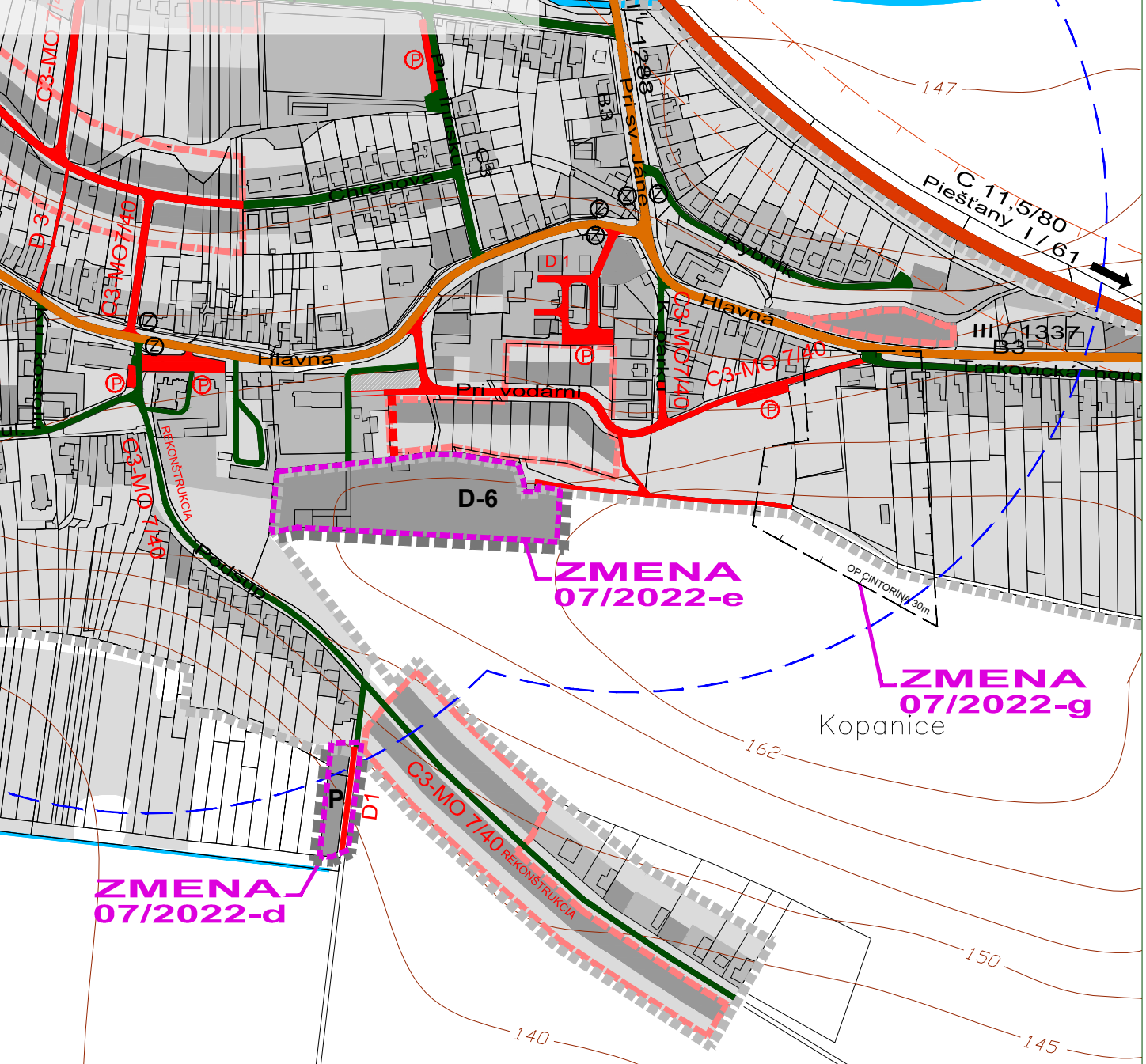


OBJEDNÄVATEĽ: OBEC BUČANY
 SPRACOVATEĽ: ING. ARCH. EVA KRUPOVÄ
 SPRACOVANÉ: MÄJ, 2025

M 1 : 5 000

OBEC BUČANY
 SCHVAĽOVACIA DOLOŽKA :
 ÚZEMNÝ PLÁN OBCE BUČANY
ZMENY A DOPLNKY 07/2022
 BOL SCHVÁLENÝ V OBEČNOM ZASTUPITEĽSTVE
 DŇA 28.05.2025 UZN.Č. 38/2025 A JEHO ZÄVÄZNÄ
 ČASŤ BOLA VYHLÄSENÄ VZN. Č. 1/2025
 OPRÄVŇENÄ OSOBA : Ing. RASTISLAV KURINEC
 PODPIS :


PEČIATKA :



ZMENY A DOPLNKY 07/2022 - ČISTOPIS
 ÚZEMNÝ PLÁN OBCE

BUČANY

NÄVRH VEREJNÉHO DOPRAVNÉHO
 VYBAVENIA



OBJEDNÄVATEĽ: OBEC BUČANY
 SPRACOVATEĽ: ING. ARCH. EVA KRUPOVÄ
 SPRACOVANÉ: MÄJ, 2025

M 1 : 5 000

LEGENDA :

ÚPN OBCE A JEHO ZMENY

- Hranica zastavaného územia k 1.1.1990
- Funkčné plochy jestvujúce
- Funkčné plochy navrhované
- Plochy súkromnej a verejnej zelene
- Vodné plochy a toky
- Hranica plôch pre navrhovanú zástavbu
- Cesta I. triedy
- Cesta III. triedy
- Miestne komunikácie jestvujúce
- Miestne komunikácie navrhované
- Nespevnené komunikácie
- Smerovanie štátnych ciest
- Popis ciest - jestv./návrh
- Ochranné pásma ciest I.a III. tr.
- Ochraničenie sídelného útvaru dopravnou značkou
- Statická doprava (parkoviská) - jestvujúce / navrhované
- Zastávky SAD jestvujúce / navrhované
- Izochrona časovej dostupnosti zastávok HD 5 min.

ZMENY A DOPLNKY 07/2022

- HRANICA RIEŠENÉHO ÚZEMIA ZMIEN A DOPLNKOV 07/2022
- Návrh Výhľad Hranica zastavaného územia
- Funkčné plochy
- Miestne cesty
- Popis ciest

ZMENY A DOPLNKY 07/2022 - ČISTOPIS
 ÚZEMNÝ PLÁN OBCE

BUČANY

NÄVRH VEREJNÉHO DOPRAVNÉHO
 VYBAVENIA



OBJEDNÄVATEĽ: OBEC BUČANY
 SPRACOVATEĽ: ING. ARCH. EVA KRUPOVÄ
 SPRACOVANÉ: MÄJ, 2025

M 1 : 5 000