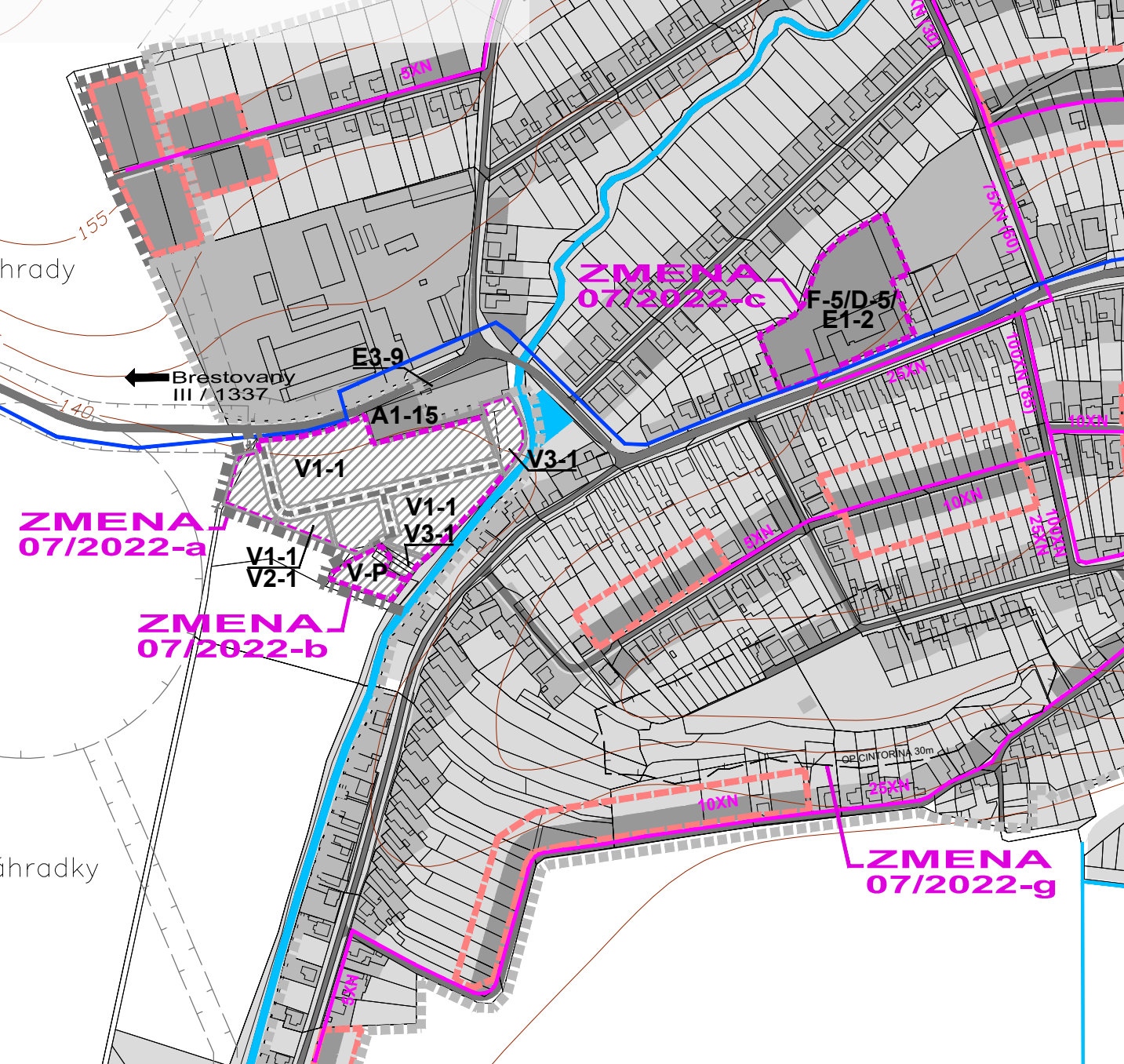


OBEC BUČANY
 SCHVAĽOVACIA DOLOŽKA :
 ÚZEMNÝ PLÁN OBCE BUČANY
 ZMENY A DOPLNKY 07/2022
 BOL SCHVÁLENÝ V OBEČNOM ZASTUPITEĽSTVE
 DŇA 28.05.2025 UZN.Č. 38/2025 A JEHO ZÁVÄZNÄ
 ČASŤ BOLA VYHLÄSENÄ VZN. Č. 1/2025
 OPRÄVVENÄ OSOBA : Ing. RASTISLAV KURINEC
 PODPIS :


PEČIATKA :



ZMENY A DOPLNKY 07/2022 - ČISTOPIS
 ÚZEMNÝ PLÁN OBCE

BUČANY

NÄVRH TECHNICKÉHO VYBAVENIA
 OZNAMOVACIE VEDENIA

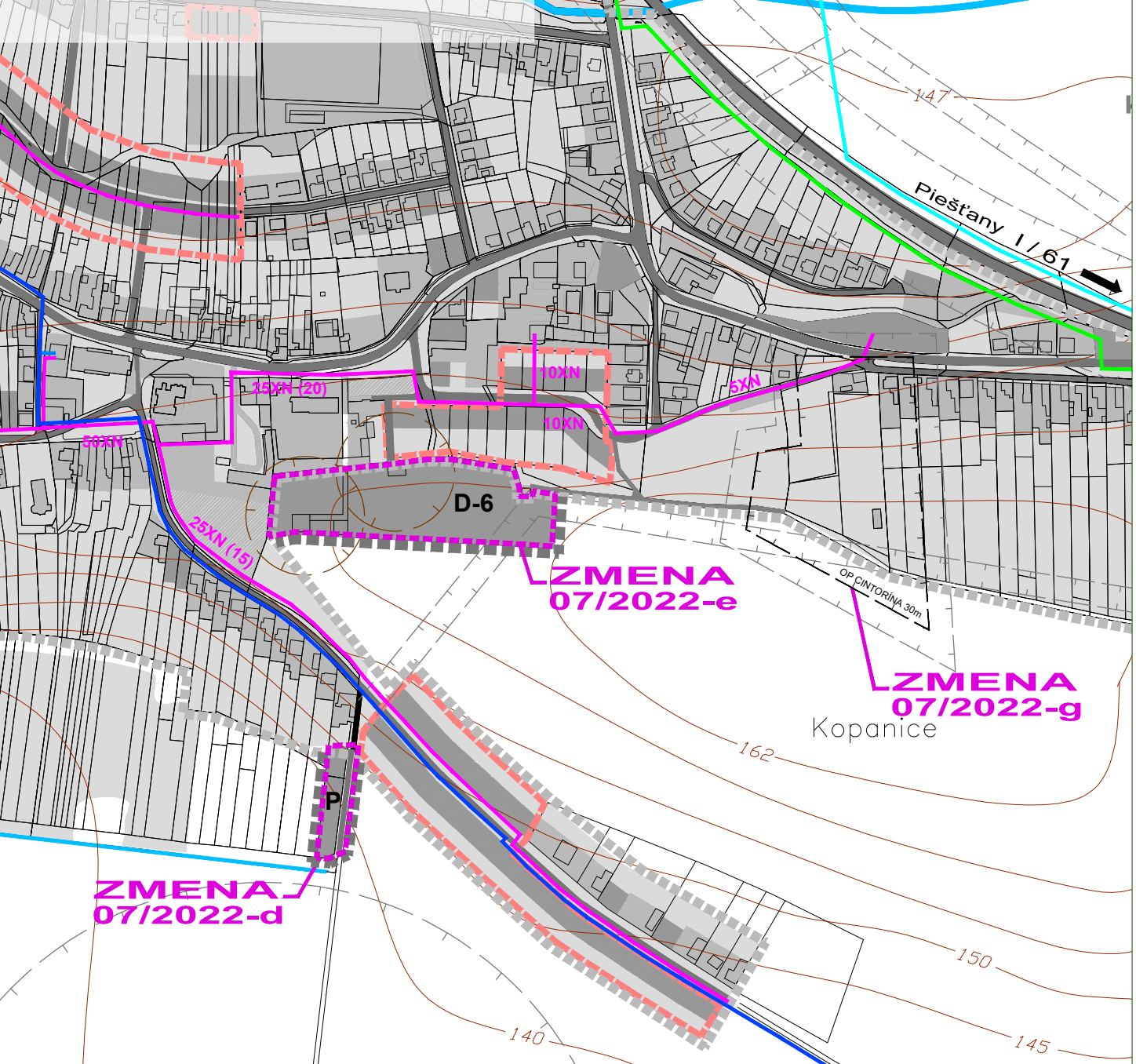


OBJEDNÄVATEĽ: OBEČ BUČANY
 SPRACOVATEĽ: ING. ARCH. EVA KRUPOVÄ
 SPRACOVANÉ: MÄJ, 2025

M 1 : 5 000

OBEC BUČANY
 SCHVAĽOVACIA DOLOŽKA :
 ÚZEMNÝ PLÁN OBCE BUČANY
 ZMENY A DOPLNKY 07/2022
 BOL SCHVÁLENÝ V OBEČNOM ZASTUPITEĽSTVE
 DŇA 28.05.2025 UZN.Č. 38/2025 A JEHO ZÄVÄZNÄ
 ČASŤ BOLA VYHLÄSENÄ VZN. Č. 1/2025
 OPRÄVVENÄ OSOBA : Ing. RASTISLAV KURINEC
 PODPIS :


PEČIATKA :



ZMENY A DOPLNKY 07/2022 - ČISTOPIS
 ÚZEMNÝ PLÁN OBCE

BUČANY

NÄVRH TECHNICKÉHO VYBAVENIA
 OZNAMOVACIE VEDENIA



OBJEDNÄVATEĽ: OBEČ BUČANY
 SPRACOVATEĽ: ING. ARCH. EVA KRUPOVÄ
 SPRACOVANÉ: MÄJ, 2025

M 1 : 5 000

LEGENDA :

ÚPN OBCE A JEHO ZMENY

- Hranica zastavaného územia k 1.1.1990
- Funkčné plochy jestvujúce
- Funkčné plochy navrhované
- Plochy súkromnej a verejnej zelene
- Vodné plochy a toky
- Štätne cesty a miestne komunikácie
- Hranica plôch pre navrhovanú zástavbu
- Diaľkové káble DK, DOK
- Optické káble jestvujúce
- Miestne oznamovacie káble jestvujúce z Trakovíc
- Miestne oznamovacie káble navrhované


ZMENY A DOPLNKY 07/2022

- HRANICA RIEŠENÉHO ÚZEMIA ZMIEN A DOPLNKOV 07/2022

ZMENY A DOPLNKY 07/2022 - ČISTOPIS
 ÚZEMNÝ PLÁN OBCE

BUČANY

NÄVRH TECHNICKÉHO VYBAVENIA
 OZNAMOVACIE VEDENIA



OBJEDNÄVATEĽ: OBEČ BUČANY
 SPRACOVATEĽ: ING. ARCH. EVA KRUPOVÄ
 SPRACOVANÉ: MÄJ, 2025

M 1 : 5 000