



















OBEC **BUČANY**  
 SCHVAĽOVACIA DOLOŽKA:  
 ÚZEMNÝ PLÁN OBCE **BUČANY**  
**ZMENY A DOPLNKY 06/2017**  
 BOL SCHVAĽENÝ V OBCNOM ZASTUPITELSTVE,  
 DŇA 13.12.2017 UZN.Č. 74/2017 A JEHO ZÁVÄZNÄ  
 ČASŤ BOLA VYHLÄSENÄ VZN. Č. 2/2017  
 OPRÄVNEÄ OSOBA : ŠEBESTIAN LANČARIČ  
 PODPIS : .....

PEČIATKA :

**LEGENDA :**

-  Hranica katastr. územia obce Bučany
-  Hranice katastr. území susedných obcí
-  Hranica zastavaného územia
-  Diaľnica D1
-  Železničná trať Bratislava - Žilina
-  Cesty I. a III. tr.
-  Tranzitný plynovod
-  VTL plynovod
-  Vzdušné vedenie elektriny 100, 220, 400 kV
-  Vzdušné vedenie elektriny 22 kV
-  Ropovod
-  Produktovod
-  Kanalizačný zberač Trakovice - Majcichov
-  Dobývací priestor zemného plynu
-  Chránené ložiskové územie zemného plynu
-  Prieskumné územie Trnava - horľavý zemný plyn
-  CHVÚ Špačinsko- nižňianske polia
-  RIEŠENÉ ÚZEMIE ZaD 06/2017

ZMENY A DOPLNKY 06/2017 - ČISTOPIS  
 ÚZEMNÝ PLÁN OBCE

**BUČANY**

ŠIRŠIE VZŤAHY

M 1 : 25 000



OBJEDNÁVATEĽ: OBEC BUČANY  
 SPRACOVATEĽ: ING. ARCH. EVA KRUPOVÄ  
 SPRACOVANÉ: DECEMBER, 2017