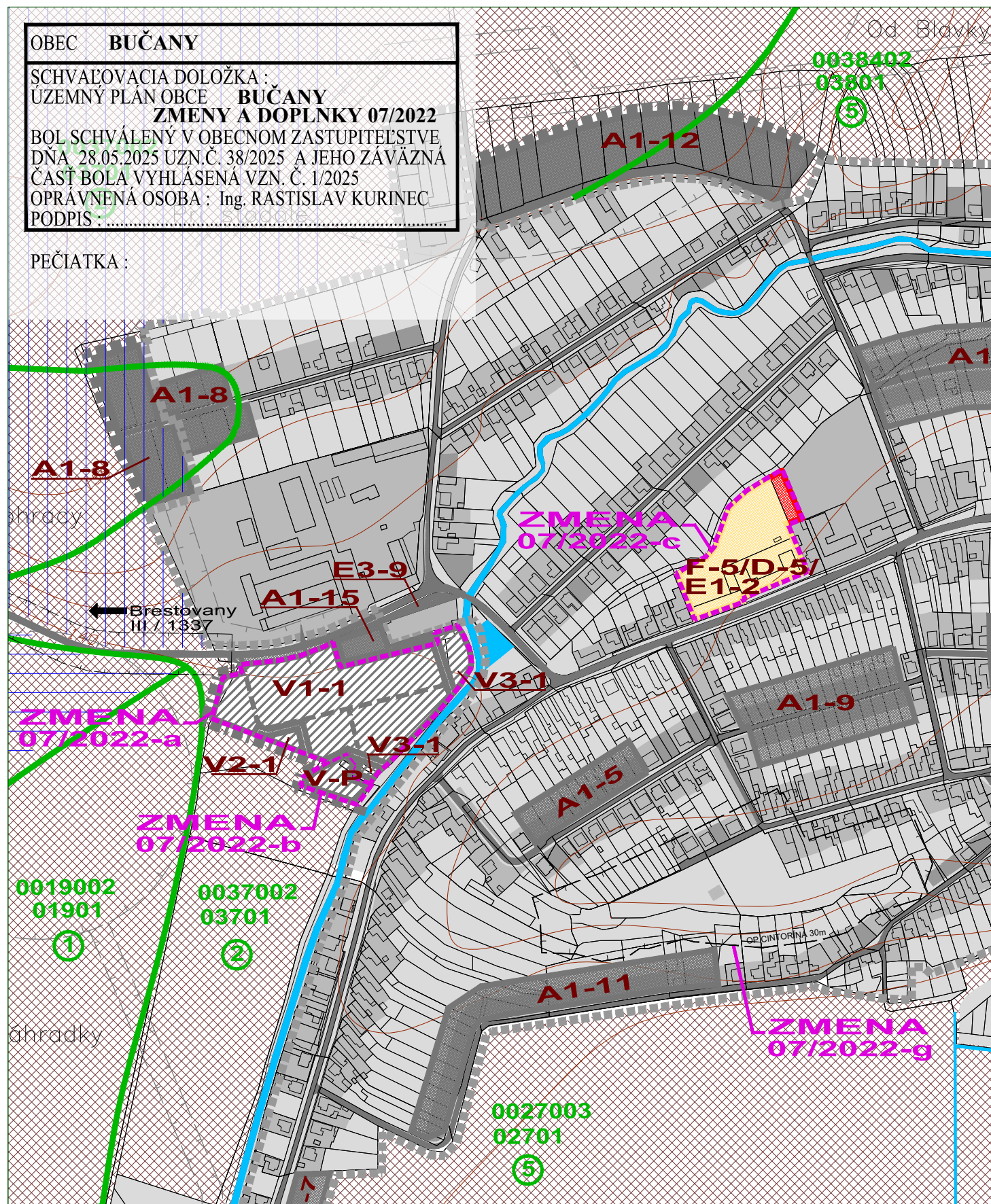


OBEC BUČANY
 SCHVAĽOVACIA DOLOŽKA :
 ÚZEMNÝ PLÁN OBCE BUČANY
 ZMENY A DOPLNKY 07/2022
 BOL SCHVÁLENÝ V OBEČNOM ZASTUPITEĽSTVE
 DŇA 28.05.2025 UZN.Č. 38/2025 A JEHO ZÁVÄZNÄ
 ČASŤ BOLA VYHLÄSENÄ VZN. Č. 1/2025
 OPÄRVNENÄ OSOBA : Ing. RASTISLAV KURINEC
 PODPIS :

PEČIATKA :



ZMENY A DOPLNKY 07/2022 - ČISTOPIS
 ÚZEMNÝ PLÁN OBCE

BUČANY

PERSPEKTÍVNE POUŽITIE
 PP A LPF

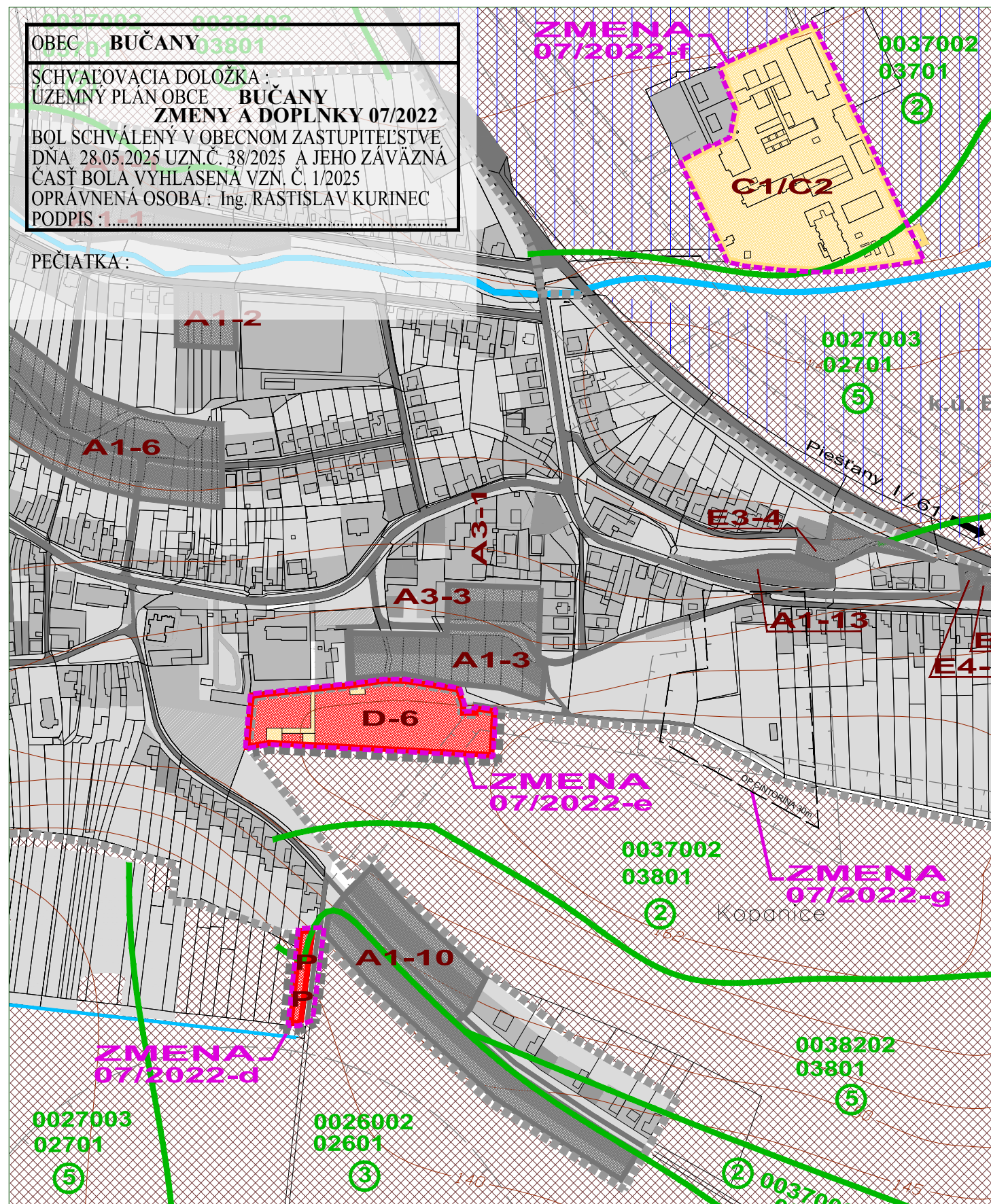


OBJEDNÁVATEĽ: OBEC BUČANY
 SPRACOVATEĽ: ING. ARCH. EVA KRUPOVÄ
 SPRACOVANÉ: MÁJ, 2025

M 1 : 5 000

OBEC BUČANY
 SCHVAĽOVACIA DOLOŽKA :
 ÚZEMNÝ PLÁN OBCE BUČANY
 ZMENY A DOPLNKY 07/2022
 BOL SCHVÁLENÝ V OBEČNOM ZASTUPITEĽSTVE
 DŇA 28.05.2025 UZN.Č. 38/2025 A JEHO ZÁVÄZNÄ
 ČASŤ BOLA VYHLÄSENÄ VZN. Č. 1/2025
 OPÄRVNENÄ OSOBA : Ing. RASTISLAV KURINEC
 PODPIS :


PEČIATKA :



ZMENY A DOPLNKY 07/2022 - ČISTOPIS
 ÚZEMNÝ PLÁN OBCE

BUČANY

PERSPEKTÍVNE POUŽITIE
 PP A LPF



OBJEDNÁVATEĽ: OBEC BUČANY
 SPRACOVATEĽ: ING. ARCH. EVA KRUPOVÄ
 SPRACOVANÉ: MÁJ, 2025

M 1 : 5 000

LEGENDA :

ÚPN OBCE A JEHO ZMENY

- Hranica katastrálneho územia
- Hranica zastavaného územia k 1.1.1990
- Navrhovaná hranica zastavaného územia
- Hranice bonitných pôdno-ekologických jednotiek (BPEJ)
- Kód BPEJ
- Plochy navrhované na zmenu funkcie, na ktoré už bol vydaný súhlas
- Číslo lokality
- Zaviažované plochy
- Odvodnené plochy
- Orná pôda
- Funkčné plochy existujúce
- Funkčné plochy navrhované
- Plochy súkromnej a verejnej zelene
- Vodné plochy a toky

ZMENY A DOPLNKY 07/2022

HRANICA RIEŠENÉHO ÚZEMIA ZMIEN A DOPLNKOV 07/2022

- Hranica riešeného územia zmien a doplnkov
- Plochy so záberom poľnohospodárskej pôdy
- Plochy bez záberu poľnohospodárskej pôdy
- Plochy poľnohospodárskej pôdy

ZMENY A DOPLNKY 07/2022 - ČISTOPIS
 ÚZEMNÝ PLÁN OBCE

BUČANY

PERSPEKTÍVNE POUŽITIE
 PP A LPF



OBJEDNÁVATEĽ: OBEC BUČANY
 SPRACOVATEĽ: ING. ARCH. EVA KRUPOVÄ
 SPRACOVANÉ: MÁJ, 2025

M 1 : 5 000