

























LEGENDA :

-  Hranica katastr. územia obce Bučany
-  Hranice katastr. území susedných obcí
-  Hranica zastavaného územia
-  Diaľnica D1
-  Železničná trať Bratislava - Žilina
-  Cesty I. a III. tr.
-  Tranzitný plynovod
-  VTL plynovod
-  Bezpečnostné pásmo VTL plynovodu
-  Ropovod
-  Produktovod
-  Ochranné pásmo ropovodu a produktovodu
-  Vzdušné vedenie elektriny 100, 220, 400 kV
-  Vzdušné vedenie elektriny 22 kV
-  Kanalizačný zberač Trakovice - Majochovce
-  SKAO
-  Stanica katódovej ochrany
-  Anódové uzemnenie
-  Ochranné pásma všetkých druhov
-  Dobývací priestor zemného plynu
-  Chránené ložiskové územie zemného plynu
-  Prieskumné územie Trnava - horľavý zemný plyn
-  CHVÚ Špačinsko- nižňianske polia
-  Riešené územie ZaD 08/2025

ZMENY A DOPLNKY 08/2025 - NÁVRH SEA
ÚZEMNÝ PLÁN OBCE

BUČANY

ŠIRŠIE VZŤAHY

M 1 : 25 000



OBJEDNÁVATEĽ: OBEC BUČANY
 SPRACOVATEĽ: ING. ARCH. EVA KRUPOVÁ
 SPRACOVANÉ: JÚL, 2025