



**PROGRAM HOSPODÁRSKEHO ROZVOJA A  
SOCIÁLNEHO ROZVOJA OBCE  
BUČANY  
2025 - 2032**

Vypracoval:



**MEDIA COELI** ®

[www.mediacoeli.sk](http://www.mediacoeli.sk)

*Nasledujúci Program hospodárskeho rozvoja a sociálneho rozvoja (PHSR) je vypracovaný v súlade s platným znením zákona č. 539/2008 Z.z. o podpore regionálneho rozvoja a v súlade s Metodikou tvorby PHRSR v gescii MIRRI SR, verzia 1.0.4.*

*Ciele a priority nasledujúceho PHSR sú v súlade s cieľmi a prioritami ustanovenými v Národnej stratégii regionálneho rozvoja Slovenskej republiky 2020/30, zohľadňuje ciele a priority ustanovené v Programe hospodárskeho rozvoja a sociálneho rozvoja Trnavského samosprávneho kraja na roky 2022 - 2030, Integrovannej územnej stratégie UMR územia mestskej funkčnej oblasti mesta Trnava na roky 2021 – 2027 s výhľadom do roku 2030 a je vypracovaný podľa záväznej časti územnoplánovacej dokumentácie obce.*

*Program hospodárskeho rozvoja a sociálneho rozvoja (PHRSR) obce Bučany bol schválený na zasadnutí obecného zastupiteľstva v Bučanoch dňa 21.5.2025 uznesením č. 30/2025.*

**Obsah**

<b>1. Úvod</b>	<b>3</b>
<b>2. Analytická časť PHSR</b>	<b>6</b>
<b>2.1. Analýza vnútorného prostredia</b>	<b>6</b>
2.1.1 Sociálne podmienky – ľudské zdroje	6
2.1.2. Hospodárske podmienky a technická infraštruktúra	12
2.1.2.1. Potenciál obce v oblasti rozvoja výroby a služieb	12
2.1.2.2. Odvetvia výroby a služieb	13
2.1.2.4. Technická infraštruktúra	15
2.1.2.5. Energetická infraštruktúra	16
2.1.2.6. Sociálna infraštruktúra	16
2.1.2.7. Zdravotná infraštruktúra	17
2.1.2.8. Kultúrna infraštruktúra	17
2.1.2.9. Verejnoprospešné inštitúcie	17
2.1.2.10. Bývanie	18
2.1.2.11. Vzdelávanie	19
2.1.2.12. Kultúra	19
2.1.2.13. Šport	19
2.1.3.2. Voda	22
2.1.3.3. Pôda	22
2.1.3.4. Ovzdušie	23
2.1.3.5. Odpady	23
<b>2.2. Analýza vonkajšieho prostredia</b>	<b>25</b>
<b>2.3. Zhrnutie súčasného stavu územia</b>	<b>31</b>
<b>2.4. SWOT analýza</b>	<b>32</b>
<b>2.5. Vyhodnotenie plnenia Akčných plánov 2014 - 2024</b>	<b>35</b>
<b>3. Strategická časť</b>	<b>37</b>
<b>5. Realizačná časť</b>	<b>54</b>
<b>5.1. Inštitucionálne a organizačné zabezpečenie</b>	<b>54</b>
<b>5.2. Monitorovanie a hodnotenie</b>	<b>54</b>
<b>5.3. Komunikačný plán</b>	<b>56</b>
<b>6. Finančná časť</b>	<b>58</b>
<b>6.1. Indikatívny finančný plán</b>	<b>58</b>
<b>6.2. Finančný rámec pre realizáciu PHRSR</b>	<b>59</b>
<b>7. Záver</b>	<b>65</b>
<b>8. Zoznam príloh</b>	<b>66</b>

## 1. Úvod

<b>Názov:</b>	Program hospodárskeho rozvoja a sociálneho rozvoja obce Bučany na roky 2025 - 2032
<b>Územné vymedzenie :</b>	Katastrálne územie obce Bučany
<b>Územný plán obce/VÚC schválený:</b>	áno
<b>Dátum schválenia PHSR:</b>	21.05.2025
<b>Dátum platnosti:</b>	21.05.2025
<b>Verzia</b>	1.1
<b>Publikovaný verejne:</b>	www.bucany.sk

<b>Zámer spracovania PHSR</b>	
<b>Názov dokumentu</b>	Program hospodárskeho rozvoja a sociálneho rozvoja obce Bučany na roky 2025 - 2032
<b>Forma spracovania</b>	S pomocou externých odborníkov spracovanie na základe verejnej súťaže. Spracovateľom je spoločnosť: MEDIA COELI ®, Pekárska 11, 917 01 Trnava, IČO: 37 57 07 65
<b>Riadenie procesu spracovania</b>	Dokument bol spracovaný v zmysle platnej legislatívy a metodiky na spracovanie PHSR. Riadiaci tím pozostával z členov externého spracovateľského kolektívu. Na vypracovaní jednotlivých častí PHSR sa v zmysle metodiky podieľali aj poslanci obce ako členovia odborných komisií, pracovníci obecného úradu. Verejnosť sa zapojila formou dotazníkového prieskumu.
<b>Obdobie spracovania</b>	Obdobie spracovania: október 2023 – december 2024
<b>Financovanie spracovania</b>	Náklady na vlastné spracovanie dokumentu na základe výsledku verejnej súťaže boli financované z vlastných zdrojov obce.
<b>Informácie</b>	www.bucany.sk

Program hospodárskeho rozvoja a sociálneho rozvoja obce (PHSR) je hlavný strategický dokument obce a určuje jej koncepčný a systematický rozvoj v horizonte 5 – 10 rokov.

Dosiahnutie strategického cieľa PHSR obce presahuje hranice jedného volebného obdobia. Z tohto dôvodu bol PHSR spracovaný uplatnením princípu partnerstva v súlade s Metodikou PHSR 2020, verzia 1.0.4 (25.2.2022). PHSR obce je vypracovaný v súlade s cieľmi a prioritami nadradených strategických a koncepčných dokumentov: Vízia a stratégia rozvoja Slovenska do roku 2030, Program hospodárskeho rozvoja a sociálneho rozvoja Trnavského samosprávneho kraja na roky 2022 - 2030, Integrovannej územnej stratégie UMR územia mestskej funkčnej oblasti mesta Trnava na roky 2021 – 2027 s výhľadom do roku 2030.

Pod pojmom partnerstvo sa chápe spolupráca sociálno-ekonomických partnerov na príprave, uskutočňovaní, financovaní, monitorovaní a hodnotení realizácie priorít a cieľov podpory regionálneho rozvoja. Sociálno-ekonomickými partnermi sú ústredné orgány štátnej správy, miestne orgány štátnej správy, vyšší územný celok, susedné obce, mikroregión, ktorého je obec členom, a iné fyzické a právnické osoby s potenciálom ovplyvniť rozvoj obce na miestnej, regionálnej alebo celoštátnej úrovni.

Potreba vypracovať nový PHSR obce na obdobie 2025 - 2032 vyplýva zo zmien v obci v období platnosti pôvodného programu a tiež zo zmeny legislatívnych podmienok v SR (schválenie novely zákona č. 539/2008 Z.z. o podpore regionálneho rozvoja). Aktualizovaný PHSR umožní obci pripraviť sa na čerpanie štrukturálnych a investičných fondov Európskej únie v období 2021 - 2027 na základe Partnerskej dohody SR a nastaví dlhodobé smerovanie obce.

<b>Zoznam analyzovaných koncepčných dokumentov</b>			
<b>Názov dokumentu</b>	<b>Platnosť dokumentu</b>	<b>Úroveň dokumentu</b>	<b>Zdroj</b>
Stratégia Európa 2030	2030	Nadnárodná	<a href="https://commission.europa.eu/publication/s/sustainable-europe-2030_en">https://commission.europa.eu/publication/s/sustainable-europe-2030_en</a>
Program Slovensko 2021 - 2027	2027	Nadnárodná	<a href="http://www.partnerskadohoda.gov.sk/">http://www.partnerskadohoda.gov.sk/</a>
Vízia a stratégia rozvoja Slovenska do roku 2030	2030	Národná	<a href="https://mirri.gov.sk/sekcie/udrzatelny-rozvoj/vizia-a-strategia-rozvoja-slovenska-do-roku-2030/">https://mirri.gov.sk/sekcie/udrzatelny-rozvoj/vizia-a-strategia-rozvoja-slovenska-do-roku-2030/</a>
Program hospodárskeho rozvoja a sociálneho rozvoja Trnavského samosprávneho kraja 2022 - 2030	2030	Regionálna	<a href="https://www.trnava-vuc.sk/sk/strategicke-dokumenty/trnavsky-samospravny-kraj">https://www.trnava-vuc.sk/sk/strategicke-dokumenty/trnavsky-samospravny-kraj</a>
Územný plán VÚC TTSK	-	Regionálna	<a href="https://www.trnava-vuc.sk/sk/uzemne-planovanie/dokumenty-uzemneho-planu-regionu">https://www.trnava-vuc.sk/sk/uzemne-planovanie/dokumenty-uzemneho-planu-regionu</a>
Program hospodárskeho a sociálneho rozvoja obce Bučany na roky 2014 - 2020	2020	Miestna	www.bucany.sk

## Program hospodárskeho rozvoja a sociálneho rozvoja obce 2025 - 2032

Územný plán obce Bučany v platnom znení vrátane zmien a doplnkov	-	Miestna	<a href="http://www.bucany.sk">www.bucany.sk</a>
Programový rozpočet obce Bučany na roky 2024 - 2027	2027	Miestna	<a href="http://www.bucany.sk">www.bucany.sk</a>
Záverečné účty obce za roky 2021 - 2023	-	Miestna	<a href="http://www.bucany.sk">www.bucany.sk</a>
Program odpadového hospodárstva obce Bučany na roky 2014 - 2020	2020	Miestna	<a href="http://www.bucany.sk">www.bucany.sk</a>
Marketingová stratégia, rozvoj a propagácia regiónu JE Jaslovské Bohunice		Regionálna	<a href="http://www.zmo.sk/old_pdf/auf_cast1.pdf">http://www.zmo.sk/old_pdf/auf_cast1.pdf</a>

Proces vypracovania PHSR bol zabezpečený nasledujúco:

- riadenie: externý spracovateľ vybraný na základe verejnej súťaže – pozri Príloha 1
- pracovná skupina pre hospodársku, sociálnu a environmentálnu oblasť – pozri Príloha 1

Počas prípravy PHSR bol na webovom sídle a úradnej tabuli obce oznam o spracovaní PHSR s možnosťou žiadať viac informácií priamo od povereného pracovníka obecného úradu, prípadne s možnosťou kontaktovať externého spracovateľa PHSR. Pracovná skupina sa podieľala na pripomienkovaní analytickej časti a spolupracovala pri tvorbe ostatných ťažiskových častí PHSR.

Harmonogram spracovania PHSR																
2023					2024											
Mesiac	IX	X	XI	XII	I	II	III	IV	V	VI	VII	VIII	IX	X	XI	XII
Úvod																
Analytická časť																
Strategická časť																
Programová časť																
Realizačná časť																
Finančná časť																
Záver																

PHSR Bučany rieši rozvoj obce v súlade s jej špecifikami a požiadavkami modernej spoločnosti. Môže významne prispieť k zvýšeniu prosperity územia. Dokument vyjadruje spoločnú víziu budúceho rozvoja obce založenú na výsledkoch strategického plánovania. Navrhované aktivity vychádzajú z miestnych podmienok a potrieb a smerujú k zlepšeniu kvality života v obci.

## 2. Analytická časť PHSR

### 2.1. Analýza vnútorného prostredia

Analytická časť PHSR obsahuje analýzu vnútorného prostredia na základe overeného súboru kvantitatívnych a kvalitatívnych dát podľa jednotlivých oblastí vrátane finančnej a hospodárskej situácie, identifikáciu hlavných vonkajších faktorov rozvoja územia a analýzu vplyvu vonkajšieho prostredia na vývoj situácie v území, analýzu silných a slabých stránok, príležitostí a ohrození pre rast a rozvoj územia, posúdenie hlavných faktorov a disparít rozvoja územia.

Komplexná analýza súčasného stavu územia je zostavená na základe informácií získaných z relevantných zdrojov, t. j. štatistických databáz (ŠÚ SR, RegDat, Infostat, MOŠ...), prieskumov, komunikácie s pracovníkmi Obecného úradu, zástupcami strategických partnerov a občianskeho sektora. Nasledujúce riadky analyzujú silné a slabé stránky obce z hľadiska nasledujúcich aspektov:

- ľudské zdroje (počet obyvateľov, úmrtnosť/pôrodnosť, vek, pohlavie, migrácia a pod.)
- vzdelávanie a vzdelanosť (počet žiakov)
- pracovný trh
- hospodárenie obce
- podnikateľské prostredie (počet firiem, zameranie, počet zamestnancov a pod.)
- bytový fond (počet bytových jednotiek, typ vlastníctva a pod.)
- zdravotná infraštruktúra
- technická infraštruktúra
- bezpečnosť
- doprava
- kultúra
- životné prostredie

Analýza vnútorného prostredia je rozdelená na tri tematické celky: sociálny, hospodársky (ekonomický) a environmentálny. Pre každý z tematických celkov je spracovaná samostatná SWOT analýza.

**Tabuľka 1: Zoznam kvantitatívnych a kvalitatívnych dát**

Zoznam použitých kvantitatívnych a kvalitatívnych dát		
Oblasť dát /téma	Zdroj dát	Webová stránka
<b>Demografia</b>	Štatistický úrad SR Inštitút informatiky a štatistiky	www.slovakstatistics.sk www.infostat.sk
<b>Bývanie</b>	Štatistický úrad SR Inštitút informatiky a štatistiky	www.slovakstatistics.sk www.infostat.sk
<b>Školstvo a vzdelávanie</b>	Štatistický úrad SR Ústav informácií a prognóz	www.slovakstatistics.sk www.uips.sk
<b>Zdravníctvo</b>	Národné centrum zdravotníckych informácií	www.nczisk.sk
<b>Sociálna starostlivosť</b>	Úrad práce, sociálnych vecí a rodiny SR Ministerstvo vnútra SR	www.upsvar.sk www.minv.sk
<b>Ekonomická situácia</b>	Štatistický úrad SR Slovenská agentúra pre rozvoj investícií a obchodu Finančná správa SR	www.slovakstatistics.sk www.sario.sk intrastat.financnasprava.sk
<b>Životné prostredie</b>	Slovenský hydrometeorologický ústav Slovenská agentúra životného prostredia	www.shmu.sk www.enviroportal.sk

#### 2.1.1 Sociálne podmienky – ľudské zdroje

V sledovanom období obec Bučany naďalej kopírovala charakter vidieckeho osídlenia v podmienkach trnavského regiónu, s obvyklými demografickými a ekonomickými podmienkami (vysoký podiel obyvateľstva v poproduktívnom veku, prevyšujúci počet obyvateľov v predproduktívnom veku). Napriek niektorým aktívnym opatreniam obce v oblasti bytovej politiky sa v ostatnom období nepodarilo zvrátiť starnutie populácie a zaistiť stabilný demografický vývoj. Index starnutia obyvateľstva presiahol hodnotu 100 v roku 2018 a drží sa na vysokej úrovni aj podľa dát v roku 2022, a to aj napriek tomu, že celkový počet obyvateľov obce stabilne rastie. Tento ukazovateľ hovorí, že v obci sa nachádza viac ľudí v poproduktívnom veku ako detí do 15 rokov, teda obec starne.

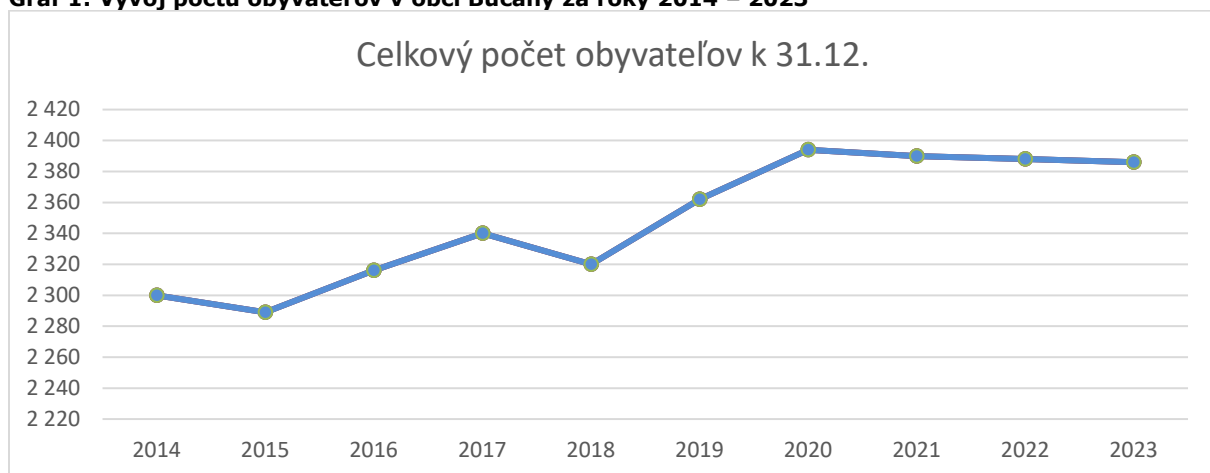
Nasledujúce riadky poskytujú prehľad demografického vývoja obce v rokoch 2014 - 2022,. Zdrojom dát boli údaje Štatistického úradu SR (<http://datacube.statistics.sk/>).

**Tabuľka 2: Štruktúra obyvateľstva v rokoch 2014 – 2023**

Rok	Predproduktívny vek		Produktívny vek		Poproduktívny vek		Počet obyvateľov celkom	Index starnutia
	0 – 14 rokov		15 -59 rokov		60 a viac rokov			
	počet	%	počet	%	Počet	%		
2014	343	14,91%	1519	66,04%	438	19,04%	2300	89,80%
2015	333	14,55%	1511	66,01%	445	19,44%	2289	95,20%
2016	338	14,59%	1514	65,37%	464	20,03%	2316	98,22%
2017	352	15,04%	1506	64,36%	482	20,60%	2340	96,31%
2018	343	14,78%	1492	64,31%	485	20,91%	2320	103,79%
2019	358	15,16%	1507	63,08%	497	21,04%	2362	102,51%
2020	360	15,04%	1530	63,91%	504	21,05%	2394	101,67%
2021	359	15,02%	1532	64,10%	499	20,88%	2390	101,11%
2022	358	14,99%	1516	63,48%	514	21,52%	2388	106,42%
2023	372	15,59%	1498	62,78%	516	21,63%	2386	102,15%

**Zdroj:** Štatistický úrad SR.

**Graf 1: Vývoj počtu obyvateľov v obci Bučany za roky 2014 – 2023**



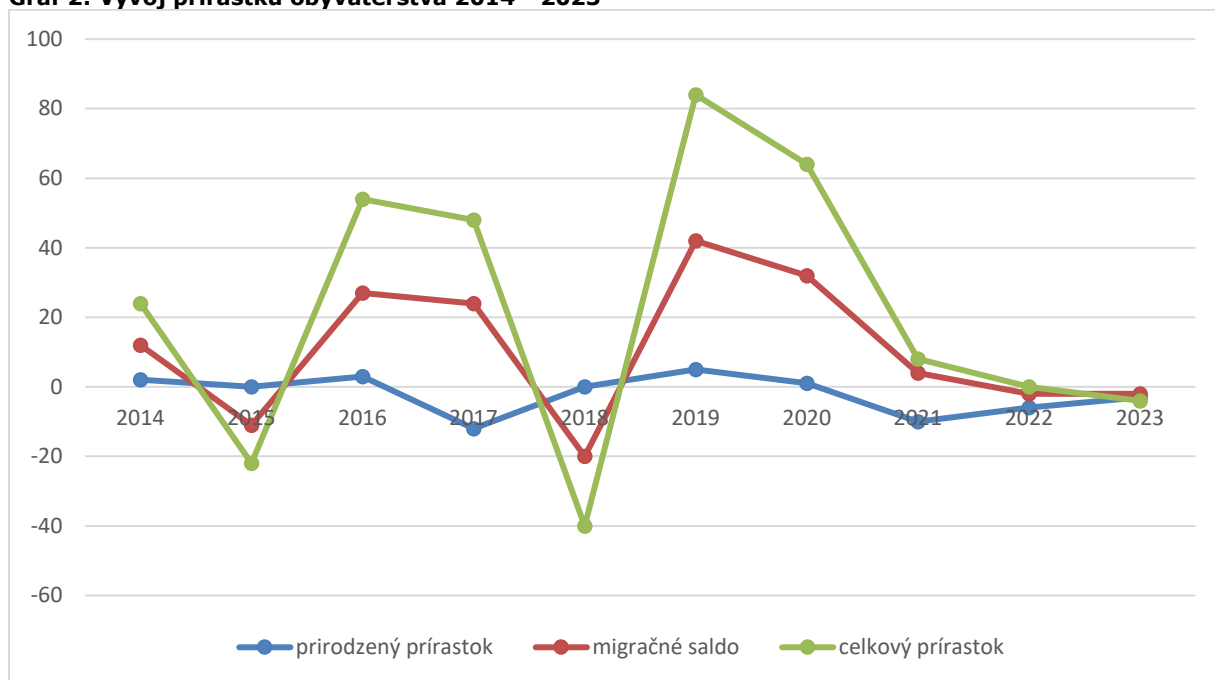
**Zdroj:** Štatistický úrad SR.

**Tabuľka 3: Prírodný prírastok obyvateľstva 2014-2023**

Rok	Narodení	Zomretí	Prírodný prírastok (úbytok)	Migračné saldo	Celkový prírastok (úbytok)
2014	24	22	2	10	12
2015	19	19	0	-11	-11
2016	16	13	3	24	27
2017	15	27	-12	36	24
2018	19	19	0	-20	-20
2019	18	13	5	37	42
2020	34	33	1	31	32
2021	19	29	-10	14	4
2022	18	24	-6	4	-2
2023	25	28	-3	1	-2

**Zdroj:** Štatistický úrad SR.

**Graf 2: Vývoj prírastku obyvateľstva 2014 - 2023**



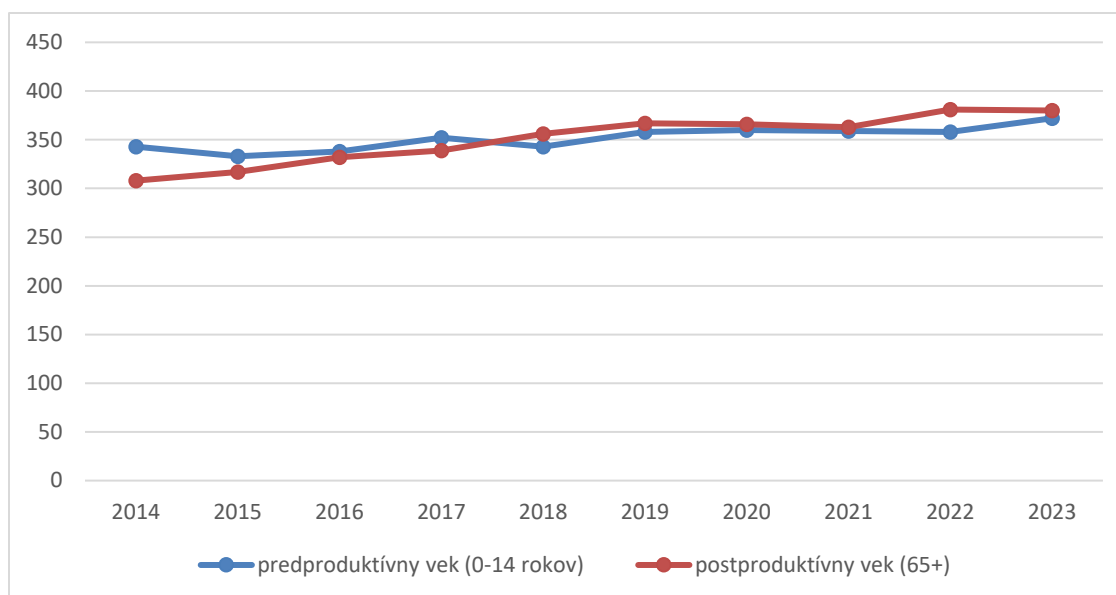
Zdroj: Štatistický úrad SR.

**Tabuľka 4: Indexy vekového zloženia obce Bučany (2014 – 2023)**

	2014	2015	2016	2017	2018	2019	2020	2021	2022	2023
Index starnutia	89,80	95,20	98,22	96,31	103,7	102,5	101,6	101,11	106,42	102,15
Index vitality	111,3	105,0	101,8	103,8	96,3	97,5	98,3	98,90	93,96	97,89
Mediánový vek	39,3	40,1	40,6	40,6	41,3	41,7	41,6	41,9	42,2	42,2
Priemerný vek	39,26	39,78	40,1	40,23	40,71	40,96	40,81	41,01	41,38	41,47
Index ekonomického zaťaženia osôb	39,48	39,66	40,7	41,9	43,12	44,29	43,53	43,29	44,82	46,02

Zdroj: Štatistický úrad SR.

**Graf 3: Vývoj poproduktívneho a predproduktívneho veku 2014-2023**



Zdroj: Štatistický úrad SR.

Tabuľka 5: Indexy vekového zloženia okres, kraj, štát (2014 – 2023)

		2014	2015	2016	2017	2018	2019	2020	2021	2022	2023
Okres TT	Index starnutia	102,7	105,2	107,3	108,7	109,7	112,1	114,9	113,9	115,7	118,5
	Mediánový vek	40	40,4	40,8	41,1	41,5	41,9	42,3	42,5	42,9	43,30
	Priemerný vek	40,7	40,9	41,15	41,3	41,52	41,72	41,93	41,92	42,13	42,38
	Index ekonomického zaťaženia osôb (v %)	40,1	41,4	43,06	44,7	46,33	48	49,38	50,62	51,96	52,74
Kraj TT	Index starnutia	103,1	106,3	109,2	111,8	114,3	117,9	120,9	120,4	123,0	126,96
	Mediánový vek	40	40,5	40,9	41,3	41,8	42,2	42,6	43	43,4	43,8
	Priemerný vek	40,7	40,98	41,23	41,4	41,72	41,99	42,23	42,26	42,49	42,78
	Index ekonomického zaťaženia osôb	39,4	40,48	41,95	43,4	45	46,56	47,99	48,88	50,08	51,03
SR	Index starnutia	91,1	94,22	96,96	99,4	101,9	104,8	107,3	108,2	110,9	114,76
	Mediánový vek	39	39,4	39,8	40,2	40,6	41	41,4	41,8	42,2	42,6
	Priemerný vek	39,8	40,13	40,37	40,5	40,82	41,06	41,26	41,39	41,62	41,91
	Index ekonomického zaťaženia osôb	41,3	42,41	43,77	45,2	46,59	47,95	49,2	50,26	51,38	52,3

Zdroj: Štatistický úrad SR.

V sledovanom období index vitality klesol z pôvodnej hodnoty nad 100% až na 93,58 %, čo indikovalo starnutie populácie. V ostatnom období dokonca tento index dosiahol vyššiu úroveň než hodnota na úrovni Trnavského kraja. Podľa údajov Štatistického úradu SR v roku 2023 dosiahol index starnutia na úrovni kraja 126 %, pričom vývoj od roku 2011 je stabilne stúpajúci (index starnutia stúpa). Rovnaký trend platí na úrovni okresu, aj štátu. Hodnoty týchto indexov naznačujú, že obyvateľstvo okresu, kraja, aj štátu starne, teda počet ľudí vo veku nad 65 rokov presiahol počet ľudí do 15 rokov.

Nástrojom na zabezpečenie priaznivejšieho vývoja na úrovni obce sú opatrenia v oblasti bývania (rozšírenie plôch na individuálnu bytovú výstavbu alebo výstavbu obecných nájomných bytov) a tiež opatrenia v sociálnej oblasti (podpora mladých rodín, príspevky pri narodení dieťaťa a pod. na úrovni obce).

Z pohľadu budúceho vývoja súčasná demografická štruktúra obce vytvára priaznivé predpoklady pre postupný rast počtu obyvateľov v obci, vzhľadom na vzdialenosť obce od krajského mesta Trnava a plánovanú výstavbu nového jadrového zariadenia na území obce Jaslovské Bohunice. Vývoj počtu obyvateľov je ovplyvnený nielen reprodukciou obyvateľstva, ale i možnosťami a rozsahom novej bytovej výstavby. Ako už bolo spomenuté vyššie, obec v platnom územnom pláne ráta s viacerými územiaми pre individuálnu bytovú výstavbu a tiež výstavbu bytových domov. To vytvára dostatočné priestorové podmienky pre zníženie migrácie mladých obyvateľov obce do mesta a tiež uspokojí prípadné zvýšené potreby na bývanie v súvislosti s výstavbou nového jadrového zdroja.

Keďže ľudia v súčasnosti hľadajú možnosti bývania v tichšom vidieckom prostredí, možno počítať aj s prisťahovaním obyvateľov.

Nasledujúce riadky poskytujú prehľad štruktúry obyvateľstva obce podľa národnosti, náboženského vyznania, vzdelania a ekonomickej aktivity na základe údajov zo sčítania obyvateľov z roku 2021. Oproti údajom z posledného sčítania obyvateľstva došlo len k miernym zmenám v štruktúre obyvateľov, hlavné trendy zostali bez zmeny. Je potrebné ale poznamenať, že oproti poslednému sčítaniu obyvateľov je dostupná štruktúra údajov mierne odlišná (napr. zoznam cirkví), takže nie je možné úplne presné porovnanie.

**Tabuľka 6: Štruktúra obyvateľstva podľa národnosti**

Národnosť	Počet obyvateľov	Podiel na obyvateľoch s trvalým bydliskom v %
Slovenská	2 329	97,61
Maďarská	4	0,17
Česká	5	0,21
Rómska	0	0
Ruská	3	0,13
Rusínska	0	0
Ukrajinská	1	0,04
Ostatná	44	1,84
<b>Spolu</b>	<b>2 386</b>	<b>100</b>

**Zdroj:** Sčítanie obyvateľov domov a bytov z roku 2021.

**Tabuľka 7: Štruktúra obyvateľstva podľa náboženského vyznania**

Náboženské vyznanie/cirkev	Počet obyvateľov	Podiel na obyvateľoch s trvalým bydliskom v obci v %
Rímsko-katolícka	1 793	75,15
Evanjelická augsburského vyznania	27	1,13
Grécko-katolíckacirkev	16	0,67
Reformovaná kresťanská cirkev (kalvínska)	5	0,21
Pravoslávna cirkev	3	0,13
Náboženská spoločnosť Jehovovi svedkovia	5	0,21
Evanjelická cirkev metodistická	0	0
Kresťanské zbory	13	0,54
Apoštolská cirkev	0	0
Ostatné	102	4,27
Bez vyznania	422	17,69
<b>Spolu</b>	<b>2 386</b>	<b>100</b>

**Zdroj:** Sčítanie obyvateľov, domov a bytov z roku 2021.

**Tabuľka 8: Štruktúra obyvateľstva podľa vzdelania**

Stupeň najvyššie dosiahnutého vzdelania	Počet obyvateľov	Podiel na obyvateľoch s trvalým bydliskom v obci v %
Základné	384	16,09
Stredné odborné (učňovské) bez maturity	615	25,78
Úplné stredoškolské (s maturitou)	627	26,28
Vyššie odborné	146	6,12
Vysokoškolské	317	13,29
Bez vzdelania	1	0,04
Nezistené	43	1,8
Bez ukončeného vzdelania	253	10,60
<b>Spolu</b>	<b>2 386</b>	<b>100</b>

**Zdroj:** Sčítanie obyvateľov, domov a bytov z roku 2021.

Na základe vyššie uvedených tabuliek je zrejmé, že obyvateľstvo obce Bučany v hlavných líniách aj naďalej kopíruje štatistické ukazovatele na úrovni Trnavského kraja.

**Tabuľka 9: Štruktúra obyvateľstva podľa ekonomickej aktivity**

Ekonomická aktivita	Počet obyvateľov	Podiel na obyvateľoch s trvalým bydliskom v obci v %
<b>Pracujúci (okrem dôchodcov)</b>	<b>1 071</b>	<b>44,89</b>
<b>Pracujúci dôchodcovia</b>	<b>116</b>	<b>4,86</b>

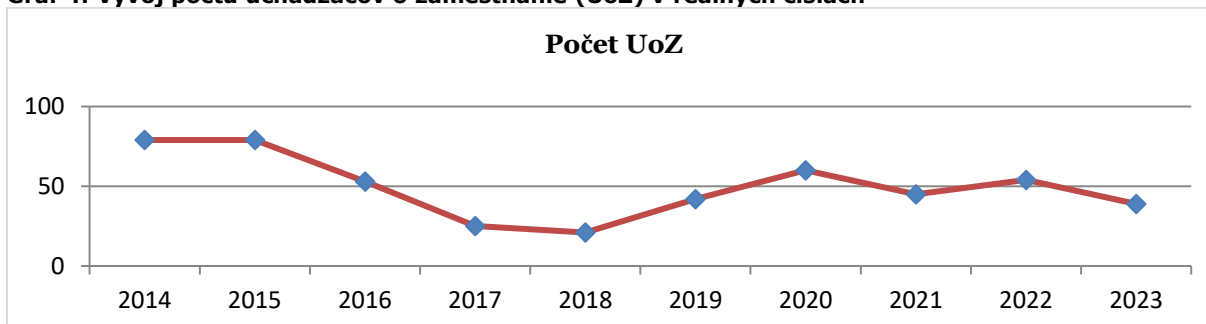
<b>Osoby na materskej dovolenke</b>	13	0,54
<b>Osoby na rodičovskej dovolenke</b>	21	0,88
<b>Nezamestnaní</b>	61	2,56
<b>Študenti stredných škôl</b>	97	4,07
<b>Študenti vysokých škôl</b>	62	2,60
<b>Osoby v domácnosti</b>	110	4,61
<b>Dôchodcovia</b>	430	18,02
<b>Príjemcovia kapitálových príjmov</b>	2	0,08
<b>Žiak základnej školy</b>	222	9,30
<b>Deti do 6 rokov</b>	151	6,33
<b>iná</b>	5	0,21
<b>Nezistená</b>	25	1,05
<b>Spolu</b>	<b>2 386</b>	<b>100</b>

**Zdroj:** Sčítanie obyvateľov, domov a bytov z roku 2021.

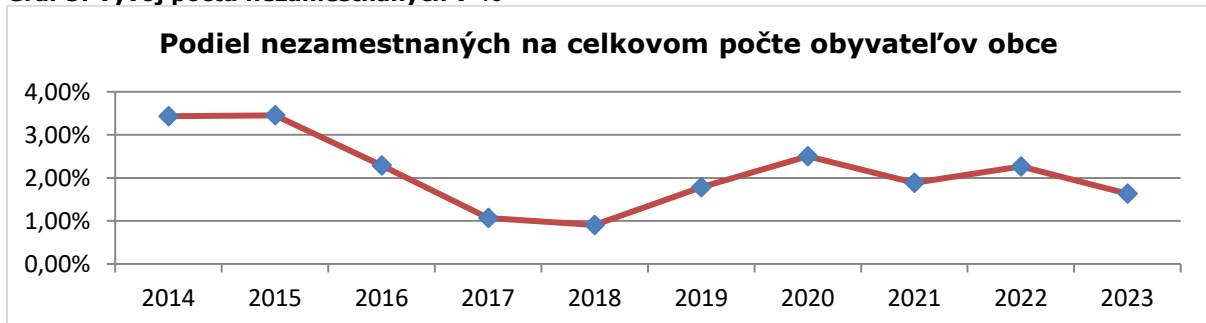
### 2.1.1.1. Vývoj nezamestnanosti v obci

Jednou z hlavných priorít obce je zvyšovať zamestnanosť a tak prispievať k zvyšovaniu životnej úrovne občanov. Podporou rozvoja podnikateľského prostredia, služieb a cestovného ruchu chce obec vytvoriť nové efektívne pracovné príležitosti pre nezamestnanú aktívnu pracovnú silu a tým postupne znižovať nezamestnanosť v obci.

**Graf 4: Vývoj počtu uchádzačov o zamestnanie (UoZ) v reálnych číslach**



**Graf 5: Vývoj počtu nezamestnaných v %**



**Tabuľka 10: Vývoj počtu UoZ v obci podľa dĺžky evidencie**

	Celkový počet UoZ	Do 3 mes.	4-12 mes.	13-24 mes	25-48 mes	Nad 48 mes.
<b>2014</b>	79	20	38	10	8	3
<b>2015</b>	79	25	32	10	7	5
<b>2016</b>	53	14	28	6	4	1
<b>2017</b>	25	12	10	2	1	0
<b>2018</b>	21	4	13	2	2	0
<b>2019</b>	42	15	25	1	1	0
<b>2020</b>	60	17	38	4	1	0
<b>2021</b>	45	20	16	7	1	1
<b>2022</b>	54	21	26	3	3	1
<b>2023</b>	39	14	18	6	0	1

**Pozn.** Podľa údajov k januáru 2024 bolo evidovaných 44 UoZ z obce Bučany.

**Zdroj:** Ústredie práce sociálnych vecí a rodiny SR.

**Tabuľka 11: Vývoj počtu UoZ podľa veku**

	Celkový počet UoZ	Do 20 rokov	20-29 rokov	30-39 rokov	40-49 rokov	Nad 50 rokov
2014	79	5	24	16	18	16
2015	79	1	19	25	12	22
2016	53	2	16	8	10	17
2017	25	0	7	3	10	5
2018	21	0	5	6	3	7
2019	42	2	9	15	8	8
2020	60	1	14	16	10	19
2021	45	0	11	13	12	9
2022	54	0	12	11	15	16
2023	39	1	6	11	10	11

**Zdroj:** Ústredie práce sociálnych vecí a rodiny SR.

**Tabuľka 12: Vývoj počtu UoZ podľa vzdelania**

	UoZ	ZŠ	Vyuč. list	Stred. odb. bez mat.	Úplné stred. s mat.	Úplné stred. všeob. s mat.	Úplné stred. odb. s mat.	Vyššie a VŠ
2014	79	16	1	27	27	1	1	6
2015	79	11	0	27	25	1	0	15
2016	53	6	1	19	19	1	0	7
2017	25	0	0	15	6	0	0	4
2018	21	2	0	9	6	0	0	4
2019	42	7	0	12	17	1	0	5
2020	60	7	0	7	48	0	0	7
2021	45	5	0	0	30	0	0	10
2022	54	8	0	0	31	2	0	13
2023	39	3	0	0	30	1	0	5

**Zdroj:** Ústredie práce sociálnych vecí a rodiny SR.

Poskytnuté údaje potvrdzujú pomerne stabilný vývoj nezamestnanosti v sledovanom období na úrovni do 5 %, čo je výrazne pod mierou evidovanej nezamestnanosti v okrese Trnava. Od roku 2018 do roku 2020 bolo možné pozorovať výrazný nárast počtu nezamestnaných v obci na takmer trojnásobok, čo je zrejme súhrnou viacerých okolností, predovšetkým aktuálnemu stavu pandémie ochorenia Covid-19 v roku 2020. Od roku 2021 nezamestnanosť pomaly klesá a osciluje na úrovni okolo 40 ľudí, teda približne 1,6 – 2 %.

Vývoj počtu nezamestnaných v obci ovplyvňuje postupný nárast počtu obyvateľov obce a dostupnosť pracovných príležitostí v okresnom meste (Trnava) a blízkom okolí. Zníženie nezamestnanosti môže pozitívne ovplyvniť aj výstavba nových lokalít priemyselného parku pri krajskom sídle vo vzdialenosti do 20 km.

Pre zníženie nezamestnanosti v obci je potrebné:

- stabilizovať počet obyvateľov s výhľadom na postupný nárast
- vytvoriť podmienky pre novú bytovú výstavbu
- podnietiť tvorbu pracovných príležitostí a podnikateľských aktivít v súkromnom sektore
- dobudovať zariadenia občianskej vybavenosti a služieb
- dobudovať technickú infraštruktúru ako nevyhnutný predpoklad pre rozvoj obce

## 2.1.2. Hospodárske podmienky a technická infraštruktúra

### 2.1.2.1. Potenciál obce v oblasti rozvoja výroby a služieb

Podnikateľské prostredie v obci nie je rozvinuté, ekonomická situácia nie je priaznivá a jej stav je odrazom malého počtu existujúcich podnikateľských subjektov a výrobných prevádzok. Drobní živnostníci zamestnávajú len relatívne malý počet obyvateľov, čo zďaleka nepostačuje na absorbovanie miestnej ponuky pracovných síl, z ktorých viac ako dve tretiny ekonomicky činného obyvateľstva odchádza za prácou mimo obce. Najviac občanov dochádza do práce do Trnavy (ŽOS, SACHS, PSA, JOHN MENSVILLE, Slovenské elektrárne, a.s. Jaslovské Bohunice).

Medzi najväčších zamestnávateľov v obci patria: Základná škola s materskou školou (ZŠ s MŠ Bučany), Obecný úrad Bučany, PD Dolná Krupá, ALBA SR, s.r.o., COOP Jednota a ďalší. V obci pôsobí aj viacero živnostníkov. Celkom je podľa údajov obecného úradu v obci 35 prevádzok právnických a fyzických osôb.

Z hľadiska rozvoja cestovného ruchu je dôležitý poľovnícky revír Dolina, ktorý je v extraviláne obce Bučany a rozprestiera sa na rozlohe 1460 ha. Vlastníkom pozemkov v revíre sú Slovenský pozemkový fond (SPF), Lesy š.p., obec a súkromné osoby. Vzhľadom na charakter revíru sa tu najviac udomácnil zajac poľný a bažant obyčajný, z vysokej zvery srna.

**Tabuľka 13: Počet fyzických osôb -podnikateľov (FO) a právnických osôb (PO) v obci Bučany za roky 2014 - 2023**

	2014	2015	2016	2017	2018	2019	2020	2021	2022	2023
<b>PO neziskové</b>	18	3	4	9	12	14	12	13	16	16
<b>PO ziskové</b>	36	36	39	41	40	44	58	59	64	66
<b>PO spolu</b>	54	39	43	50	52	58	70	72	80	82
<b>FO spolu</b>	122	119	127	127	132	169	155	156	158	150

**zdroj:** ŠÚ SR.

Z vyššie uvedených štatistických údajov vyplýva, že počet podnikateľských a ekonomicky aktívnych subjektov v obci stabilne stúpa, čo vytvára dobré predpoklady pre tvorbu pracovných miest v obci a trvalo udržateľný rozvoj. Pozitívnym faktorom rozvoja podnikania v obci je blízkosť k okresnému a krajskému mestu, vybudovanie obchvatu mesta Trnava, ktorý umožňuje priame napojenie na diaľničný systém.

### 2.1.2.2. Odvetvia výroby a služieb

Základné tovary obyvateľom poskytujú predajne s potravinami, zmiešaným tovarom a pohostinstvá. Svoje služby ponúkajú obyvateľom živnostníci v nasledujúcich oblastiach: kaderníctva, kozmetika, stolárstvo, stavebníctvo, manikúra, pedikúra, pohrebniectvo, kvetinárstvo, autoopravovňa, pneuservis, zábavná pyrotechnika, doprava a služby.

Štruktúra ekonomickej základne obce je profilovaná jednotlivými odvetvami. Obec má diverzifikovanú štruktúru hospodárstva, i keď existuje rezerva na rast rozmanitosti ekonomických aktivít v obci a to hlavne v oblasti pestrosti a finalizácie poľnohospodárskej produkcie a v oblasti cestovného ruchu a agroturistiky.

**Tabuľka 14: Zoznam podnikateľských subjektov v obci**

<b>Evidencia podnikateľských subjektov v obci – čiastkový výpis</b>			
<b>P.č.</b>	<b>Názov</b>	<b>SK NACE</b>	<b>Počet zamestnancov</b>
1	AGRASKO, s.r.o.	47789Ostatný maloobchod s novým tovarom v špecializovaných predajniach i. n.	2
2	ALBA SR, s.r.o.	31010Výroba kancelárskeho nábytku a nábytku do obchodov	10-19
3	AUTO-RIVAL, v.o.s.	56300Služby pohostinstiev	-
4	BECALEL, s.r.o.	43210Elektrická inštalácia	5-9
5	COMIT EUROPA SLOVENSKO, s.r.o.	46230Veľkoobchod so živými zvieratami	-
6	CORINTHIA, s.r.o.	56300Služby pohostinstiev	5-9
7	Elena Enevová	49410Nákladná cestná doprava	3-4
8	FINAGRI, s.r.o.	46610Veľkoobchod s poľnohospodárskymi strojmi, zariadeniami a príslušenstvom	5-9
9	G O R O, s.r.o.	56109Ostatné účelové stravovanie	10-19
10	HOUPADLA, s.r.o.	93290Ostatné zábavné činnosti a voľnočasové aktivity	-
11	MIVE-TRANS, s.r.o.	49410Nákladná cestná doprava	1
12	NEW GENERATION AUDIO & AUTOMATION s.r.o.	33190Oprava ostatných prístrojov	1
16	PM STAV, s.r.o.	43990Ostatné špecializované	5-9

17	PRESSBETON, s.r.o.	stavebné práce i. n. 46730Veľkoobchod s drevom, stavebným materiálom a sanitárnymi zariadeniami	-
18	SELEKT Bučany, a.s.	01110Pestov.obilnín	25-49
19	SEW-BD, s.r.o.	14120Výroba pracovných odevov	-
20	SKYGRIP, s.r.o.	47990Ostatný maloobchod mimo predajní, stánkov a trhov	-
21	Bizzcom	28990 Výroba ostatných strojov na špeciálne účely i. n. podľa účtovnej závierky a Štatistického úradu SR	50-99

Zdroj: Informácie Obecného úradu Bučany (zoznam prevádzok), [www.finstat.sk](http://www.finstat.sk), vlastné spracovanie.

### 2.1.2.3. Základné ekonomické ukazovatele obce

Z nižšie uvedených dát vyplýva, že obec dlhodobo hospodári s prebytkovým rozpočtom a je schopná tvoriť rezervu, a to aj v rokoch, kedy realizovala viacero investičných aktivít v súvislosti s čerpaním dotácií zo štrukturálnych fondov EÚ. V zmysle Záverečného účtu obce za rok 2019 bol stav rezervného fondu ku koncu roka na úrovni približne 600 000 EUR. Toto vytvára dobré predpoklady pre investičné akcie v obci v najbližších rokoch a tiež intenzívne čerpanie dotácií zo štrukturálnych fondov v období 2021 - 2027.

Tabuľka 15: Základné ekonomické ukazovatele (v EUR)

Ukazovateľ	2014	2020	2023
Bežné príjmy	1 071 019	1 934 487	2 523 955,76
Kapitálové príjmy	1 159 482	750	394 174,67
Finančné príjmy	465 682	96 047	152 026,01
Príjmy RO s právnou subjektivitou	24 537	64 264	106 031,80
<b>Príjmy celkom</b>	<b>2 720 720</b>	<b>2 103 409</b>	<b>3 176 188,24</b>
Bežné výdavky	433 722	604 515	1 050 666,94
Kapitálové výdavky	1 482 484	243 001	675 084,33
Finančné výdavky	26 615	30 504	32 523,08
Výdavky RO s právnou subjektivitou	513 346	916 504	1 348 034,03
<b>Výdavky celkom</b>	<b>2 459 743</b>	<b>2 000 338</b>	<b>3 106 308,38</b>

Zdroj: Záverečné účty obce za dané roky.

Dlhodobý majetok obce Bučany sa od roku 1990 vyvíja, rozširuje podľa aktuálnych potrieb. V súčasnosti je hodnota dlhodobého obecného majetku **5 537 230,74** (k 31.12.2023), čo predstavuje viac ako dvojnásobok oproti roku 2014 (2 583 112,24 EUR), kedy bolo spracované PHSR obce.

Celkom 80,43 % zdrojov obce je viazaných v dlhodobom majetku, v reálnych číslach zvyšok predstavuje 1 005 969,97 EUR (obežný majetok), čo každoročne vytvára priestor na kapitálové investície. Je dôležité zdôrazniť, že obec je vo výbornej finančnej kondícii. Podľa údajov zo Záverečného účtu za rok 2023, má obec na finančných účtoch 691 805,57 EUR. Celková výška záväzkov predstavuje 563 454,99 EUR. Najväčší podiel na záväzkoch predstavujú dva úvery voči Štátnemu fondu rozvoja bývaní z roku 2001 a 2003, s lehotou splatnosti v roku 2032 a 2036.

Obec má pohľadávky voči štátnemu rozpočtu vo forme nedaňových príjmov s vysokou pravdepodobnosťou úhrady. Taktiež obec vedie pohľadávky po lehote splatnosti zväčša voči fyzickým osobám (pohľadávky súvisiace s úhradou miestnych poplatkov, prenájmu nebytových priestorov a za energie) a právnickým osobám (pohľadávky súvisiace s úhradou miestnych daní, poplatkov a nájmu) v celkovej výške 58 174,79 EUR.

Vývoj pomeru medzi príjmami obce z daní a majetku voči príjmom zo štátneho rozpočtu v ostatných rokoch potvrdzuje závislosť obce od prostriedkov štátneho rozpočtu. Podiel príjmov zo štátneho rozpočtu (výnos dane z príjmov a transfery) na celkových príjmoch predstavuje dlhodobo viac ako 80%.

Na celkových výdavkoch sa bežné (prevádzkové) výdavky podieľali vo výške viac ako 85 % v roku 2023, a to aj po odpočítaní výdavkov rozpočtových organizácií obce. Bežné výdavky neprinášajú priamy efekt pre rozvoj obce, ale predstavujú finančné zdroje spotrebované na chod samosprávy. Ich podiel na celkových výdavkoch samosprávy je podľa údajov v záverečných účtoch obce vysoký, je ale potrebné uviesť aj to, že obec dlhodobo hospodári s prebytkom a za ostatné roky vytvorila rezervu pre investície (alebo iné výdavky) vo výške viac ako

800 000 EUR, čo vytvára dostatočný priestor pre investičné – kapitálové výdavky. Z tohto pohľadu má obec dostatočné podmienky pre čerpanie zdrojov z eurofondov pre ďalšie obdobie.

Obec plní schválený rozpočet na úrovni 90 a viac percent oproti plánovanému rozpočtu, a to za väčšiu časť sledovaného obdobia v rokoch 2014 - 2023. Vzhľadom k celkovej výške disponibilných zdrojov obce, celkových každoročných príjmov a výdavkov obce je pochopiteľné, že obec vykazuje nízku mieru zadlženosti. Obec kryje svoj majetok z vlastných zdrojov. Podľa bilančného pravidla má obec vyvážené zdroje krytia z časového hľadiska.

#### 2.1.2.4. Technická infraštruktúra

V obci vykonáva svoju činnosť Obecný úrad Bučany so štyrmi administratívnymi pracovníkmi. Najvyšším výkonným a štatutárnym orgánom obce je starosta. Ďalším vedúcim zamestnancom na skrátenej úväzok je hlavný kontrolór obce, ktorý je volený poslancami obecného zastupiteľstva na dobu 6 rokov. Rozhodovacím orgánom v najdôležitejších otázkach života obce je obecné zastupiteľstvo, ktoré tvorí 9 poslancov volených tak ako starosta obce v priamych voľbách.

Obec prostredníctvom zriadeného spoločného obecného úradu so sídlom v budove Okresného úradu Trnava vykonáva prenesené kompetencie výkonu štátnej správy pre oblasť územného plánovania a stavebného poriadku, životného prostredia, miestnych komunikácií a pozemných komunikácií a sociálnu činnosť zameranú hlavne na lekársku posudkovú činnosť a sociálnu posudkovú činnosť. Ostatné kompetencie vykonáva vlastnými kapacitami pracovníkov.

V obci pôsobí miestny Farský úrad Bučany, ktorý vykonáva kompetencie určené zákonom o rodine na úseku uzatvárania manželstva.

Výchovu a vzdelávanie vykonáva plno organizovaná Základná škola s materskou školou, so školskou jedálňou a školským klubom detí. V obci tiež pôsobí Súkromná základná umelecká škola. Občiansku vybavenosť plní aj obecné zdravotné stredisko. Pôsobí tu obvodný všeobecný lekár a lekárne. Služby sú poskytované nad rámec obce.

Obecná technická infraštruktúra je pomerne dobre vybudovaná. V obci je zavedený zemný plyn a vybudovaný vodovod a v časti obce aj kanalizácia. Verejné osvetlenie je zavedené vo všetkých častiach obce. Vedenie elektrickej energie je vzdušné a pozemné. Hromadnú dopravu zabezpečujú pravidelné autobusové spoje SAD. V obci sa nachádza 10 autobusových zastávok.

#### Prehľad technickej infraštruktúry v obci

<b>Cestná sieť</b>	11 km
<b>Železničná sieť</b>	-
<b>Plyn</b>	8,78 km
<b>Kanalizácia</b>	6,181 km
<b>ČOV</b>	- napojenie na ČOV Trnava
<b>Vodovod</b>	10,1
<b>Zber TKO</b>	separovaný
<b>Domové ČOV</b>	6
<b>Vedenie el. energie</b>	11,5
<b>z toho vzdušné</b>	11,2
<b>z toho káblové</b>	0,3
<b>Železničná stanica</b>	-
<b>Autobus. Zastávka</b>	8
<b>Telefónny rozvod</b>	áno
<b>Rozhlas</b>	Drôtový
<b>Káblová TV</b>	-
<b>Pokrytie mobilnou sieťou</b>	T-Mobile, Orange, O2
<b>Pokrytie optickou sieťou</b>	Dobrynet, Tlapnet, Westcom

Územie obce Bučany je začlenené do širšieho okolia nasledujúcimi **dopravnými väzbami**: cez obec vedie štátna cesta I. triedy č. I/61 Bratislava – Trnava – Piešťany – Žilina, s priamym napojením na diaľnicu D1, stredom obce je vedená cesta druhej triedy.

**Železničná doprava** - cez kataster obce vedie železničná trať Bratislava – Žilina – Košice. Zastávka vlakov bola v obci zrušená, najbližšia zastávka je v obci Brestovany, približne 5 km vzdialenej od obce Bučany.

Pre účely **cyklistickej** dopravy nie je vyčlenená samostatná komunikácia. Sieť účelových zariadení miestnych komunikácií slúži aj pre turistické trasy sprístupňujúce turistické miesta katastra. Nutnosť riešenia samostatných cykloturistických chodníkov sa predpokladá vzhľadom na nadväznosti na trasy navrhované VÚC Trnava.

V **leteckej** doprave občania obce využívajú vnútroštátne a medzinárodné letecké spojenia z medzinárodného letiska Bratislava vzdialeného 48 km od obce.

V obci prebieha bytová výstavba vidieckeho charakteru a tak **parkovanie** súkromných vozidiel je vyriešené v rámci garážovania v rodinných domoch, resp. odstavnými spevnenými plochami na vlastných pozemkoch. Obec má vybudované parkovacie miesta, ktoré slúžia občianskej vybavenosti pred Dolným cintorínom a pred materskou školou. Ďalšie sú pred Domom služieb a kultúrnym domom, ich zmena je predmetom urbanistického návrhu Centrum obce.

Na území obce je čiastočne zavedené optické pripojenie vedené optickými káblami s rýchlosťou až 800 Mbit/s. Okrem káblového pripojenia je možné sa na internet pripojiť aj bezdrôtovo cez anténu, kde je rýchlosť pripojenia ponúkaná rôznymi operátormi od 100 do 250 Mbit/s – bezdrôtové pripojenie je možné v zastavanej časti obce.

Z hľadiska územného rozvoja je potrebné uviesť, že v obci je viacero lokalít, ktorých rozvoj je obmedzený prítomnosťou ochranných pásiem, konkrétne:

- 1) Chránené vtáčie územie Špačince - Nižná (Natura 2000)
- 2) ochranné pásmo ťažobného a dopravného zariadenia Nafta, a s.
- 3) ochranné pásmo ťažobných sond a plynovodu
- 4) ochranné pásmo CHLÚ zemného plynu
- 5) ochranné pásmo vysokého napätia (220kV a 440kV)
- 6) ochranné pásmo cintorínov
- 7) ochranné pásmo produktovodu a ropovodu
- 8) ochranné pásmo kanalizácie a vodovodov
- 9) archeologické lokality
- 10) ochranné pásmo cesty I. triedy (Trnava-Bučany-Piešťany – číslo 61)

Podrobnosti týkajúce sa obmedzení výstavby v týchto územných lokalitách sú uvedené v územnoplánovacej dokumentácii obce v znení všetkých doplnkov.

#### 2.1.2.5. Energetická infraštruktúra

Okres Trnava je v súčasnosti zásobovaný **elektrickou energiou** z klasických zdrojov elektrickej energie (číslo vedenia Križovany – Bučany č. 8311). Zásobovanie obce elektrickou energiou zabezpečuje Západoslovenská distribučná, a.s. Bratislava cez trafostanice rovnomerne rozmiestnené v obci (2 x 10 MVA transformátorov)

Obec Bučany je plne **plynofikovaná**. Zemný plyn je dodávaný z VVTL plynovodu cez úcia. regulačnú stanicu plynu do siete plynovodov. Prevádzkovateľom plynovodu je SPP - distribúcia a.s..

V roku 1999 Slovenské telekomunikácie vybudovali novú **telefónnu sieť** vrátane výmeny analógovej ústredne za digitálnu. Po rekonštrukcii má každý objekt v obci možnosť pripojenia na pevnú telefónnu sieť, čo má v súčasnosti veľký význam najmä z hľadiska rozvoja informačných technológií a prístupnosti do siete Internetu. V obci v súčasnosti pôsobia dvaja menší poskytovatelia internetu cez Wifi sieť. Rozvoj telefonizácie v obci intenzívne podporujú aj mobilní operátori Slovak Telecom, Orange a Telefonica (O2).

Zásobovanie pitnou vodou je z **verejného vodovodu**, ktorý je v správe obce. Podľa údajov územného plánu regiónu TTSK je na vodovod napojených 89,7% obyvateľov. Obec má čiastočne vybudovanú **verejnú kanalizáciu**, jej prevádzkovateľom je spoločnosť TAVOS, a.s. Piešťany. Kanalizácia je napojená na zrekonštruovanú čističku odpadových vôd v Trnave-Modranke. V súčasnosti je odkanalizovaných 65,5% obyvateľov. V obci je potrebné na viacerých miestach dobudovať kanalizáciu. Dobudovaním kanalizácie sa zníži počet vyvázaných žúmp.

Na území katastra obce na nachádzajú **vedenia ropovodu** spoločnosti Transpetrol, a.s. – úsek Ukrajina – SR hranica – Bučany, úsek Bučany – hranica SR – ČR a úsek Bučany – Slovnaft. Na trase ropovodu je umiestnená prečerpávací stanica PS5 Bučany. Nachádza sa tu aj Kompesorová stanica spoločnosti Nafta a.s. a cez katastrálne územie obce vedie produktovod.

#### 2.1.2.6. Sociálna infraštruktúra

V súčasnosti v obci Bučany nie je žiaden objekt sociálnej starostlivosti. Sociálna infraštruktúra nie je žiadna. Jej absenciu kompenzujú okolité sídla, konkrétne zariadenia v meste Trnava a obci Križovany nad Dudváhom. Obec v súčasnosti nemá predpoklady pre vybudovanie plôch a objektov zabezpečujúcich potreby sociálnej infraštruktúry. Tieto potreby môže kompenzovať iba rozšírením systému sociálnej pomoci jednotlivcom, s využitím charitatívnej pomoci a **alebo rozšírením ponuky terénnych služieb (napríklad opatrovateľskej služby) priamo v domácnostiach**. Obec v súčasnosti finančne prispieva na stravovanie a poskytuje rozvoz obedov pre ZTP a dôchodcov.

Využívanou formou sociálnych služieb je poskytovanie opatrovateľskej služby priamo v domácnostiach formou opatrovateliek. Táto je finančne najefektívnejšou formou sociálnej starostlivosti, nahrádza chýbajúce kapacity v sociálnych zariadeniach. Záujem občanov o poskytovanie opatrovateľskej služby v domácnostiach rastie.

Forma ústavnej starostlivosti o starých občanov sa v obci neuplatňuje, na tento účel sa používajú zariadenia v regióne keď je vylúčené zotrvanie občana v jeho pôvodnom prostredí.

Výhľadové demografické trendy Slovenska hovoria o všeobecnom starnutí populácie (najmä po roku 2005 sa výrazne zvýšilo percento obyvateľov v poproduktívnom veku), čo sa prejaví zvýšeným dopytom po sociálnych službách. **V obci Bučany nie je zariadenie sociálnej starostlivosti, no vzhľadom k všeobecnému dopytu po týchto službách zo strany občanov, je potrebné zvážiť vybudovanie infraštruktúry sociálnych služieb, prípadne doplnenie ponuky terénnych sociálnych služieb.**

#### 2.1.2.7. Zdravotná infraštruktúra

Zdravotná starostlivosť je v obci priamo dostupná. Základnú zdravotnú starostlivosť zabezpečuje ambulancia všeobecného lekára pre dospelých v zdravotnom stredisku. Za odbornou zdravotnou starostlivosťou a pohotovostnou službou dochádzajú občania do okresného mesta Trnava.

**Súčasnú zdravotnú starostlivosť nepokrýva v dostatočnej miere základnú zdravotnú starostlivosť pre obyvateľov obce z dôvodu absencie detského lekára. Zo strany obyvateľov je dopyt po službách zubnej ambulancie a ambulancie detského lekára (zabezpečenie lekára do existujúcej ambulancie). V prípade realizácie výraznejšej bytovej alebo individuálnej bytovej výstavby vzrastie počet obyvateľov natol'ko, že bude potrebné rozšíriť kapacity v zdravotníckom zariadení, vrátane detskej ambulancie.**

#### 2.1.2.8. Kultúrna infraštruktúra

Kultúrno-historický fond obce má regionálny význam. Jeho primeranou záchranou, údržbou a využitím v oblasti kultúry a rozvoja cestovného ruchu je možné významnou mierou prispieť k ekonomickej prosperite obce. Medzi najvýznamnejšie miestne kultúrne pamiatky patria:

- Kostol sv. Margity Antiochijskej
- Neskorobarokový (rokokový) kaštieľ (zrúcanina)
- Nyáryovská kúria
- Očkayovský kaštieľ (v súkromnom vlastníctve ako bytový dom)
- Zayovská kúria (v súkromnom vlastníctve ako bytový dom)
- množstvo prícestných sôch a krížov.

V obci je dom služieb s kapacitou 80 osôb, ktorý slúži pre usporiadanie osláv, svadieb a iných spoločenských podujatí a tiež kultúrny dom s kapacitou 242 osôb v jednej sále. Kultúrny dom disponuje sálou, šatňami, vlastným funkčným osvetlením a ozvučením. V minulosti disponoval aj priestormi kina, ktoré však nie je vo vyhovujúcom technickom stave a bolo by potrebné ho digitalizovať. Kultúrny dom je využívaný pre kultúrno-spoločenské podujatia, ako aj rôzne školské podujatia, divadelné predstavenia, príležitostné oslavy, koncerty a diskotéky pre mládež. Budovu kultúrneho domu využívajú viaceré miestne spolky a združenia.

Obec tiež prevádzkuje knižnicu s počtom 8000 zväzkov. Objekt kultúry je kapacitne dostatočný. **Kapacity kultúrnych zariadení pokryjú potreby počtu obyvateľov s časovým horizontom do roku 2032.**

#### 2.1.2.9. Verejnoprospešné inštitúcie

V obci pôsobí viacero inštitúcií a spolkov, ich stručný prehľad poskytuje nasledujúca tabuľka.

**Tabuľka 16: Zoznam mimovládnych organizácií a spolkov v obci**

Evidencia mimovládnych organizácií – čiastkový výpis			
P.č.	Názov	Predmet činnosti	Cieľová skupina
1	Rodinné občianske spoločenstvo - ROBUS	Záujmy	Deti a mládež
2	Klub sálového futbalu „KSF IVKA“	Šport	Deti, mládež, športová verejnosť
3	Obecný futbalový klub Bučany	Šport	Deti, mládež, športová verejnosť
4	Obecný stolnotenisový klub Bučany	Šport	Deti, mládež, športová verejnosť

5	PAPILIO ALIS- Inštitút rozvoja osobnosti	Zájmy	verejnosť
6	Siberian Husky Polárna hviezda	Chovateľstvo	Zainteresovaná verejnosť
7	Združenie zdravotne postihnutých Bučany	Zájmy, vzdelávanie	verejnosť
8	Dobrovoľný hasičský zbor	Ochrana zdravia a majetku, podpora rozvoja obce	verejnosť
9	Základná organizácia Jednoty dôchodcov	Zájmy, vzdelávanie	verejnosť
10	WestSide Warriors	Médiá	verejnosť
11	Veterán klub Karpaty	Záľuby, história	verejnosť
12	Poľovnícke združenie Dolina	Chov a ochrana prírody	poľovníci
13	OZ BUČAKABRA	Zájmy, rozvoj obce	verejnosť

#### 2.1.2.10. Bývanie

Schválený územný plán obce v rámci zastavaného územia rieši stavebný rozvoj s takmer stopercentným dôrazom na obytnú výstavbu rodinných domov a nízkopodlažnú bytovú výstavbu vrátane objektov základnej i vyššej občianskej vybavenosti. V navrhovanom období v rámci územného plánu sa predpokladá vytvorenie podmienok pre rast počtu obyvateľov obce. Z tohto vyplýva potreba intenzifikovať existujúce zastavané územie a tiež rozšíriť možnosti pre rozvoj bývania v nových lokalitách. Podľa údajov zo sčítania obyvateľstva je v obci 693 rodinných domov, 15 bytových domov a celkom 815 bytov, z toho 698 bytov v rodinných domoch a 108 bytov v bytových domoch, z toho je 36 bytov obecných.<sup>1</sup> Podrobnejšiu charakteristiku domového fondu poskytuje nasledujúca tabuľka.

Aktuálne platný územný plán predpokladá s nárastom počtu obyvateľov do roku 2035 na celkom 3230, pričom je plánovaných celkom 331 nových bytových jednotiek v štruktúre uvedenej nižšie.

**Tabuľka 17: Charakteristika domového fondu (2023)**

Názov ukazovateľa	Počet
<b>Byty spolu</b>	<b>815</b>
Z toho byty v rodinných domoch	698
Z toho byty v bytových domoch	108
<b>Domy spolu</b>	<b>717</b>
Z toho rodinné domy	693
Z toho bytové domy	15

Zdroj: Sčítanie obyvateľstva 2021; www.scitanie.sk

**Tabuľka 18: Prehľad novonavrhovaných lokalít na bývanie**

	Názov lokality	Forma výstavby	Počet bytových jednotiek
1	Od Blavky	IBV	28
2	Lúčky	IBV	3
3	Pri vodárni I.	IBV	17
4	Medzi humnami	IBV	16
5	Chvojková I	IBV	7
6	Chrenová	IBV	57
7	Dolný koniec	IBV	4
8	Nad Pálenicou	IBV	10
9	Chvojková II	IBV	19
10	Podšup	IBV	30
11	Ulička	IBV	20
12	Nad Gangalovou	IBV	15
13	Pod Hlavnou	IBV	3
14	Od Brestovian	IBV	3
15	Pri potoku	IBV	28
16	Prieluky	IBV	35
	<b>IBV spolu</b>		<b>295</b>
17	Pri vodárni II	HBV	18
18	Pri križovatke	HBV	18
	<b>HBV spolu</b>		<b>36</b>
	<b>Spolu IBV + HBV</b>		<b>331</b>

Zdroj: ÚPN obce Bučany v znení zmien a doplnkov 07/2022.

<sup>1</sup> <https://www.scitanie.sk/moja-obec/SK0217506851#>

### 2.1.2.11. Vzdelávanie

V obci je Základná škola s materskou školou, ktorá má vlastnú jedáleň a školský klub detí. Zriaďovateľom ZŠ s MŠ je obec. Materská škola je využívaná nielen pre deti z obce, ale v prípade dostatku kapacít slúži aj ako spádové zariadenie pre susedné obce. MŠ navštevuje približne 90 detí, má vlastnú kuchyňu aj jedáleň.

**Vzhľadom na nárast počtu obyvateľov súčasná kapacita materskej školy v obci nepostačuje. Obec plánuje prístavbou základnej školy zväčšiť kapacitné možnosti existujúcej budovy školy. Okrem prístavby je plánovaná aj celková modernizácia budovy a rekonštrukcia areálu Vzhľadom k nárastu počtu žiakov materskej školy je možné predpokladať aj postupný nárast počtu žiakov základnej školy v obci.**

**Tabuľka 19: Stav žiakov ZŠ a MŠ v jednotlivých rokoch**

Školský rok	Počet žiakov ZŠ	Počet žiakov MŠ
2014/2015	178	87
2015/2016	179	84
2016/2017	186	78
2017/2018	193	75
2018/2019	199	72
2019/2020	194	72
2020/2021	195	74
2021/2022	200	72
2022/2023	207	76
2023/2024	204	95
2024/2025	208	94

**Zdroj:** Obecný úrad.

### 2.1.2.12. Kultúra

Obec každoročne organizuje a podieľa sa na veľkom počte kultúrnych akcií a spoločenských podujatí. Kultúrny život v obci veľkou mierou spestruje Kultúrno-spoločenské centrum Bučany (KSC Bučany), ktoré bolo zriadené v roku 2009 ako rozpočtová organizácia obce. Poslaním KSC je vytvárať podmienky pre tvorivé kultúrne aktivity občanov, uspokojovať a podnecovať ich kultúrne záujmy, sprostredkovať im umelecké a historické hodnoty, organizovať kultúrno-spoločenský život a kultúrnu rekreáciu občanov s ohľadom na ich potreby. KSC spravuje Nyáryovskú kúriu, ktorá sa po rozsiahlej rekonštrukcii v roku 2014 stala kultúrno-spoločenským centrom obce a sídlom KSC Bučany. Medzi pravidelné kultúrne podujatia organizované KSC Bučany patria: Reprezentačný ples obce, fašiangové slávnosti, Noc múzeí a galérií, oslavy Mikuláša, adventné trhy, vianočné koncerty a Memoriál Ľudovíta Borisa st.

Za aktívnej podpory obce vyvíja činnosť dychová hudba Bučianka. Dychová hudba má v súčasnosti 17 členov a 3 speváčky. Zúčastňuje sa na všetkých podujatiach v obci, či už cirkevných (pohreby, slávnostné sväté omše, procesie), alebo obecných (posedenie s dôchodcami, stavenie mája, deň matiek, pochovávanie basy, obecná zabíjačka a iné). Pravidelne sa zúčastňuje na hudobnom festivale v obci Hostie.

### 2.1.2.13. Šport

Súčasťou života obce sú tiež športové aktivity občanov. Obec v ostatnom období vybudovala multifunkčné ihrisko a detské ihriská na podporu rekreácie a športu, predovšetkým detí a mládeže.

Športové aktivity v obci sa sústreďujú predovšetkým v činnosti OFK Bučany. Táto je pokračovateľom bohatej športovej tradície, ktorej základy siahajú do roku 1921, do roku vzniku miestneho športového klubu ŠK Bučany.

Začiatky činnosti boli späté predovšetkým s pôsobením futbalového mužstva, ktoré hrávalo svoje stretnutia na ihrisku povedľa súčasného Horného cintorína. V 50. rokoch sa klub premenoval na Dynamo a športové ihrisko našlo priestor na miestach, kde pôsobí klub dodnes. Začiatkom 60. rokov sa zmenil názov klubu na TJ Družstevník Bučany. V súčasnosti pôsobí pod názvom OFK Bučany.

V súčasnosti je činnosť klubu zameraná predovšetkým na futbalové dianie. V polovici 90. rokov sa uskutočnila rozsiahla rekonštrukcia areálu športového klubu. Vybudovalo sa oplozenie zo severnej aj západnej strany. Bola postavená nová krytá západná tribúna s kapacitou dvesto miest na sedenie.

Koncom 90. rokov sa vybuďovala plynofikácia všetkých kabín v tribúne. Zrekonštruovali sa všetky miestnosti, vrátane šatní, bufetu a strechy. Vybuďovali sa tiež automatické závlahy.

Popri účasti na súťažiach patrí k tradičným športovým aktivitám každoročné usporiadanie turnaja o Pohár starostu obce, ktorého sa zúčastňujú popri domácim vždy ďalšie tri pozvané futbalové oddiely.

V oblasti športu je cieľom rozšíriť záber športových činností občanov smerom od pasívneho k aktívnemu spôsobu využívania športu v záujme zdravého spôsobu života. V súčasnosti sa uvažuje so zriadením OSTK Bučany, kde by svoju činnosť prezentovali obecní stolnotenisti, ktorí doposiaľ reprezentovali iné obce trnavského a hlohovského okresu.

Geografická poloha obce v regióne, konfigurácia terénu a ostatné prírodné a technické danosti nezaraďujú obec medzi rekreačne atraktívne oblasti cestovného ruchu vo vzťahu k širšiemu okoliu.

Z prírodných daností vychádzajú tieto predpoklady pre rekreačnú a športovú činnosť a formy rekreácie pre obyvateľov obce:

- pre prechádzky a pešiu turistiku – veľmi dobré
- pre zimné športy – nedostatočné (vzhľadom na terénne a klimatické podmienky)
- pre cykloturistiku - veľmi dobré (popri toku, spojenie s Trnavou – Považská trasa)
- pre špecifické činnosti – veľmi dobré (napr. poľovníctvo).

### 2.1.3. Environmentálne podmienky

Obec Bučany leží vo východnej časti okresu Trnava 11 km od krajského mesta Trnava a 11 km od mesta Hlohovec a zaraďuje sa k väčším obciam Trnavského regiónu. Katastrálne územie obce je ohraničené katastrami susedných obcí, a to:

- z východu s miestnou časťou mesta Hlohovec - Šulekovo
- na severe s Trakovicami a Malženicami
- na západe s okresným mestom Trnava a obcou Brestovany, s ktorou má spoločnú aj južnú hranicu katastra

Celková výmera katastrálneho územia je 1659 ha (16 583 070 m<sup>2</sup>). Kataster obce sa nachádza v priemernej nadmorskej výške 153 m n. m. Podľa údajov Štatistického úradu SR bolo k 31.12.2023 v obci 2386 obyvateľov. Z toho vyplýva hustota osídlenia 143,88 obyv/km<sup>2</sup>.

Z hľadiska dostupnosti má obec výhodnú polohu vďaka blízkosti diaľnice D1 (diaľničný privádzač vo vzdialenosti približne 8 km od obce) a budovaného obchvatu okolo mesta Trnava. Územný plán regiónu Trnavského samosprávneho kraja z roku 2013 zaraďuje obec Bučany medzi obce s predpokladaným prírastkom obyvateľstva viac ako 500, keďže súčasný územný plán obce rieši rozšírenie plôch pre bývanie pre celkom viac ako 500 obyvateľov.

Stav životného prostredia je potrebné hodnotiť z hľadiska znečistenia základných zložiek územia, ktorými sú voda, pôda, vzduch a odpady, ktoré pôsobia na kvalitu životného prostredia.

#### 2.1.3.1. Prírodné danosti obce

Prírodný potenciál vymedzuje geografická charakteristika, klimatické podmienky, geologické zdroje, pôdne podmienky, hydrologické podmienky, flóra a fauna.

Z **geografického hľadiska**, katastrálne územie obce leží v severnej časti rozsiahlej Podunajskej nížiny, morfológicky patrí k rovinám s minimálnym prevýšením na aluviálnej nive. Táto je typická i pre územie Dolnovážskej riečnej nivy, ktorej väčšia časť sa nachádza na pravom brehu Váhu a ďalej na západ prechádza do samostatnej časti Dudvážska mokrad' v okolí nížinného úseku potoka Dudváh. Pri Bučanoch priberá potok Dudváh svoj najdlhší prítok – Hornú Blavu.

Z celkovej rozlohy obce 16 583 070 m<sup>2</sup> tvorí<sup>2</sup>:

- poľnohospodárska pôda celkom 14 757 130 m<sup>2</sup>
  - z toho 14 173 810 m<sup>2</sup> orná pôda
  - 75 427 m<sup>2</sup> vinice

<sup>2</sup> Zdroj: Databáza regionálnej štatistiky, Štatistický úrad SR, údaje sú za rok 2012.

434 928 m<sup>2</sup> záhrady  
14 556 m<sup>2</sup> ovocné sady  
58 409 m<sup>2</sup> trvalý trávny porast

- nepoľnohospodárska pôda celkom 1 825 940 m<sup>2</sup>

z toho 193 516 m<sup>2</sup> lesný pozemok  
255 482 m<sup>2</sup> vodná plocha  
1 139 807 m<sup>2</sup> zastavané plochy  
237 135 m<sup>2</sup> ostatné plochy

Reliéf územia je morfológicky veľmi málo diferencovaný. Pôvodné morfoštruktúrne tvary sú zotreté v dôsledku intenzívneho obrábania pôdy a mnohých terénnych úprav. Nadmorská výška terénu sa pohybuje v rozpätí od 132 až 162 metrov nad morom.

Obec Bučany patrí do **teplej až veľmi teplej klimatickej oblasti**, veľmi suchej, nížinnej klimatickej oblasti s počtom viac ako 237 slnečných dní s teplotou nad 5°C, s priemernou teplotou vo vegetačnom období 15 až 17°C. Priemerná ročná teplota vzduchu dosahuje 9,4°C. Najchladnejším mesiacom je január s teplotou -1 až -2°C a najteplejším júl s priemernou teplotou 21°C. Ročný úhrn zrážok je približne 613 mm. Najvyššie úhrny zrážok sa vyskytujú v letných mesiacoch. Prúdenie vetra je v prízemnej vrstve usmernené orientáciou doliny Váhu. Prevládajúci smer vetra za rok je severný a severozápadný a jemu zodpovedajúci opačný vietor od juhovýchodu. Priemerná rýchlosť vetra sa pohybuje okolo 3-4m/s.

Katastrálne územie obce Bučany leží v širokom pásme **černozemí**. Okolo potokov sa nachádzajú čiastočne lužné pôdy. Černozeme majú dobrú prirodzenú zásobu živín a fyzikálne vlastnosti, ktoré zvyšujú odolnosť voči civilizáčnym vplyvom. Humusová tmavohnedá vrstva je 40-70 cm a postupne prechádza do materskej horniny. Černozeme patria k najkvalitnejším poľnohospodárskym pôdam a majú veľmi dobrú úrodnosť. V katastri obce prevládajú kultizemné čiernice karbonátové a kultizemné čiernice glejové, doplnkovo typické černozeme karbonátové a rezogeme vzniklé orbou sprae z ktorej bola zmytá pôvodná černozem. Pôdy sú stredne ťažké, hlboké, bez skeletu, prevažne rovinného charakteru a prevažne bez prejavu plošnej vodnej erózie. Sú využívané ako orná pôda pre poľnohospodársku veľkovýrobu – pestovanie obilnín, kukurice, repky a krmovín, hlavne cukrovej repy a doplnkovo špeciálnych plodín.

Cez katastrálne územie obce Bučany pretekajú potoky Horná Blava a Dudváh, ktoré patria do povodia Váhu. Vo vzdialenosti asi 0,5 km východne od juhovýchodného okraja obce Bučany ústi potok Horná Blava do Horného Dudváhu.

V ďalekej minulosti bola väčšia časť chotára porastená teplomilnými dúbavami a riedkymi lesostepmi s porastmi kriačín, lužné lesy sa nachádzali len v okolí potokov (Blava, Dudváh, Krupiansky potok). Súvislé lesy boli iba miestami prerušené obydliami ľudí a ich malými poličkami. V súčasnosti je značná časť chotára odlesnená a premenená na poľnohospodársky využívané plochy – pasienky, polia, vinice, záhrady. Do dnešnej doby sa z pôvodných dúbav nezachovalo takmer nič. Z lužných lesov sa tiež zachovali iba zvyšky – Bučianske háje obklopujúce kedysi ramená Dudváhu, porast Mariánska záhrada na Doline v blízkosti Krupianskeho potoka a úzky pás brehových porastov Blavy, najmä v časti od „Stavu“ po Šľachtiteľskú stanicu. Tok Blavy je v intraviláne obce už od začiatku stredoveku v priamom dotyku s osídlením a je prakticky odlesnený. Podzemné vody, nachádzajúce sa v tomto kolektore, majú voľnú hladinu, sú stredne mineralizované, tvrdé s mierne alkalickou reakciou.

**Flóra** na území Bučian je výsledkom spôsobu veľkoplošného hospodárenia a umiestnenia priemyselných a energetických zariadení. Vysoké porasty stromov a kríkov sú iba pozdĺž potokov a v miestnom parku, najväčšie zastúpenie z nich majú: jaseň, lipa, jelša, topoľ, vrbá, agát, javor, orgován, pagaštan, baza čierna, ruža šípová, trnka, platan kanadský, buk, borovica, breza. Z rastlinných spoločenstiev tu nájdeme: prhľavu dvojdomú, palinu obyčajnú, lastovičnik väčší, lobodu tatársku, fialku voňavú, púpavu lekársku, plúcnik lekársky, durman obyčajný, bodliak trnitý, fialku trojfarebnú, konvalinku voňavú, margarétu bielu, čakanku obyčajnú, sedmokrásku obyčajnú, rebríček obyčajný, rumanček roľný, skorocel kopijovitý, medvedí cesnak, jahodu obyčajnú a viaceré druhy tráv. Pôdy sú stredne ťažké, hlboké, bez skeletu, prevažne rovinného charakteru a prevažne bez prejavu plošnej vodnej erózie. Sú využívané ako orná pôda pre poľnohospodársku veľkovýrobu – pestovanie obilnín, kukurice, repky a krmovín, hlavne cukrovej repy a doplnkovo špeciálnych plodín. Najväčšiu časť chotára zaberá biotop nazývaný kultúrna step (polia, vinohrady a pod.). Pestujú sa tu monokultúry pestovaných plodín: pšenica, jačmeň siaty, ovos siaty, raž siata, kukurica, cukrová repa, slnečnica ročná, zemiaky, ďatelina lúčna, lucerna siata a ďalšie. Z nežiaducich poľných burín je hojný lipkavec obyčajný, pichliač roľný, mrlík biely a vlčí mak.<sup>3</sup>

**Stav fauny** odráža výrazné zásahy do využitia územia a spôsobu hospodárenia na pôde. Vyskytujú sa tu najmä tieto živočíchy: plamienka driemavá, kuvik obyčajný, kaňa sivá, sokol myšiar, lastovička domová, belorítka obyčajná, vrabec domový, žltouchvost domový, stehlík pestrý, stehlík zelený, zelienska obyčajná, sýkorka veľká, sýkorka belasá, brhlík lesný, škorec lesklý, drozd čierny, havran poľný, vrana túlavá, kavka tmavá, škovránok poľný, cíbik chocholatý, netopier ucháč sivý, večernica pozdná, kačica divá, bažant obyčajný, jarabica poľná, prepelica poľná, líška hrdzavá, kuna skalná, tchor tmavý, lasica obyčajná, hraboš poľný, chrček poľný, myš domová, potkan hnedastý, veverica obyčajná, zajac poľný, srnec lesný, občasne diviak lesný.

<sup>3</sup> <https://zomottour.eu/chotarom/bucany/tabula4/>

Do západnej časti katastrálneho územia obce Bučany zasahuje vyhlásené Chránené vtáčie územie Špačinko-nižnianske polia, ktoré bolo vyhlásené vyhláškou Ministerstva životného prostredia SR č. 27/2011 č. 27/2011 Z.z. dňa 10.2.2011.

V k.ú. Bučany sa nachádza časť (137,8 ha) chráneného ložiskového územia (CHLÚ) zemného plynu „Trakovice“ a dobývací priestor (DP) „Trakovice. Do katastrálneho územia obce Bučany zasahuje aj prieskumné územie (PÚ) „Špačince – ropa a horľavý plyn“ na vykonávanie geologických prác v etape – vyhľadávanie ložiskového geologického prieskumu vyhradených nerastov: ropa a horľavý zemný plyn. Rozhodnutie vydané MŽP SR platilo od 08.01.2007 a bolo určené na štyri roky. Do katastrálneho územia obce Bučany zasahovali aj hranice určeného prieskumného územia (PÚ) „Veľké Kostofany – ropa a horľavý zemný plyn“. Toto prieskumné územie bolo rozhodnutím Ministerstva životného prostredia SR zrušené.

### 2.1.3.2. Voda

Čo sa týka povrchových a podzemných vôd, územie nespadá do žiadnej významnej alebo chránenej vodohospodárskej oblasti. Obývaná časť obce je zásobovaná pitnou vodou z obecného vodovodu. Studne sa neprevádzkujú na účely dodávky pitnej vody, používajú sa iba na zavlažovanie. Podzemné vody nachádzajúce sa v tomto kolektore majú voľnú hladinu, sú výrazne Ca – Mg –HCO<sub>3</sub> typu, stredne mineralizované, tvrdé s mierne alkalickou reakciou. Ich kvalita vyhovuje požiadavkám STN 75 7111 pre pitné vody. Obec sa nachádza v druhom ochrannom pásme jadrového zariadenia.

Zraniteľnosť spodných vôd je čiastočne znečisťujúcimi látkami používaním v poľnohospodárstve a únikom rádionuklidov v prípade poruchy alebo inej udalosti na jadrových zariadeniach v Jaslovských Bohuniciach. Povrchové vody vodného toku Horná Blava sú znečisťované znečisťujúcimi látkami splavovanými pri náhlých búrkach. Stav sa zhoršuje a ústupom lúčnych porastov pôvodne udržiavaných pozdĺž brehov Blavy.

### 2.1.3.3. Pôda

Najzávažnejším problémom, ktorý je zapríčinený zníženou stabilitou abiotického prostredia, je ohrozenie poľnohospodárskej pôdy eróziou. Veterná erózia sa prejavuje prevažne v mimovegetačnom období a spôsobuje zvýšenú prašnosť v ovzduší. Nakoľko sú pôdy územia prevažne v rovinatom teréne, sú ohrozované vodnou a veternou eróziou, najmä na plochách bez vegetácie. Podľa informácií z mapových portálov Výskumného ústavu pôdozvedectva a ochrany pôdy (VÚPOP) je katastrálne územie obce Bučany len minimálne ohrozované veternou eróziou. Celý kataster patrí do oblasti žiadnej alebo slabej veternej erózie.

## Mapa 1



### Ohrozenie vodnou eróziou

**Zdroj:** Infoservis VÚPOP, pôdne mapy – register pôdy LPIS.

**Legenda:** **tmavomodrá farba:** bez erózie; **svetlomodrá farba:** stredná erózia; **zelená farba:** silná erózia;

Hlavným zdrojom kontaminácie pôdneho fondu cudzorodými látkami sú rôzne antropogénne aktivity spojené s aplikáciou niektorých hnojív (fosfáty) a chemikálií v poľnohospodárstve, priemyselnou činnosťou, výrazne koncentrovanou v neďalekom priemyselnom centre

mesta Trnava a tiež doprava. Prostredníctvom erózie, ale aj premiestňovaním zrážkovými vodami, sa ťažké prvky môžu dostávať i do príslušných aluviálnych drenážnych systémov a negatívne ovplyvňovať kvalitu povrchových i podzemných vôd.

Pôdy záujmového územia sú rizikové z hľadiska výskytu niklu, kadmia a zinku. Koncentrácia týchto prvkov v pôde prekračuje referenčnú hodnotu. V záujmovom území bol podľa Geochemického atlasu SR zistený aj výskyt ďalších rizikových prvkov (Ba, Be, Cr, Sn, V) a iných monitorovaných prvkov (B, Ca, Ce, Fe, Ga, K, La, Li, Na, Rb, Sr), ktorých koncentrácie síce nedosahujú limitné hodnoty, ale prekračujú stredné hodnoty (medián). Rizikovým faktorom môže byť kontaminácia pôdy rádionuklidmi z prevádzky a vyradovania jadrových zariadení v prípade udalosti na jadrových zariadeniach v lokalite Bohunice.

#### 2.1.3.4. Ovzdušie

Znečisťovanie ovzdušia na území katastra obce je diaľkovým prenosom emisií zo stacionárnych zdrojov okresných miest, z automobilovej dopravy a prenosom rádioaktívnych výpustí z prevádzkovaných blokov JE i z procesu vyradovania jadrových zariadení z prevádzky. Podľa „Stratégie zásad a priorit štátnej environmentálnej politiky SR“ schválenej vládou SR dňa 7.9.1993 pod číslom 619 a uznesením NRSR z 18.11.1993 pod číslom 339 bola oblasť Trnavy zaradená medzi zdravotne závadné a ohrozené oblasti.

Najväčším negatívom je obsah prachu v ovzduší s priemernou ročnou hodnotou okolo 30µg.m<sup>-3</sup> (mikrogramov na m<sup>3</sup>). Miestne zdroje znečistenia ovzdušia sú bezvýznamné. Najväčším zdrojom hluku je verejná doprava a priemyselné strediská na území obce. Hodnoty hluku stanovené hygienickými normami nie sú prekračované ani v dopravnej špičke.

#### 2.1.3.5. Odpady

Obec má vypracovaný Program odpadového hospodárstva (POH) na roky 2016 - 2020.

V obci Bučany sa separuje sklo, papier a lepenka, plasty, viacvrstvové kombinované materiály na báze lepenky, elektroodpad, kovový odpad a obaly, šatstvo a textilie a biologicky rozložiteľný odpad. Oddelene sa zhromažďujú odpady zo stavieb a demolácií a odpad zo záhrad, cintorína a zelene obce.

Systém **zhodnocovania odpadu** v obci začal v roku 2000 zavedením separovaného zberu v obci. V súčasnosti sa prostredníctvom separovaného zberu v obci a následnej recyklácie u spracovateľov zhodnocujú: papier a lepenka, sklo, plasty, biologicky rozložiteľné odpady (verejná zeleň), komunálne nebezpečné odpady. Odvoz komunálneho odpadu je zabezpečený dvakrát do mesiaca, odvoz druhotných surovín je zabezpečená raz mesačne. V zmysle zákona o odpadoch obec zabezpečuje dvakrát do roka zber odpadov do veľkokapacitných kontajnerov, ktoré vyváža na skládku FCC Trnava spol. s.r.o. Zber elektronického odpadu zabezpečuje v spolupráci s obcou spoločnosť ANEO.

Pri zhodnocovaní nebezpečného odpadu v obci sa odpad zväžá na dočasné uloženie do zberného dvoru zmluvného partnera a následne konečným spracovateľom na zhodnotenie. Zhodnocovanie biologicky rozložiteľného odpadu sa vykonáva ukladaním zeleného odpadu na určených miestach v obci a odvozom na skládku.

Podrobnosti o nakladaní s komunálnymi a drobnými stavebnými odpadmi sú upravené všeobecne záväzným nariadením, ktoré je zverejnené na internetovom portály obce, prípadne je občanom k dispozícii k nahliadnutiu na obecnom úrade.

**Obec plánuje zefektívniť spôsoby nakladania s odpadom a vybudovať na svojom území zberný dvor odpadov. Na tieto účely je v rámci územného plánu vyčlenené vhodné územie. Podrobnejšie je tento zámer uvedený v cieľoch PHSR a tiež smernej časti POH.**

<b>Výzvy a potenciály</b>	<b>Socioekonomické</b>	-dobrá geografická poloha v blízkosti okresného mesta a priemyselných oblastí, čo vytvára dobré podmienky pre zamestnanosť a zároveň je predpokladom pre zvýšenie počtu obyvateľov obce (prirodzený odliv ľudí z mesta do okrajových častí alebo blízkych dedín)
	<b>Územno-technické</b>	- dobrá technická vybavenosť - potenciál pre znižovanie energetickej náročnosti verejných a súkromných objektov - dopravná dostupnosť, vybudovaná cestná sieť a napojenie na okresné mesto a diaľničnú sieť - dostatok priestoru pre individuálnu a hromadnú bytovú výstavbu v územnom pláne
	<b>Prírodno-environmentálne</b>	-dobré geomorfologické podmienky pre rozvoj obce -nízke a takmer nulové riziko vodnej a veternej erózie poľnohospodárskej pôdy -vytvorené podmienky pre posilnenie zelených plôch a prvkov zelene na území obce -snaha obce o vybudovanie zberného dvora pre posilnenie environmentálnej infraštruktúry
	<b>Kultúrne</b>	-existencia prvkov a objektov kultúrneho dedičstva s potenciálom rozvoja cestovného ruchu a kultúrnych aktivít v obci -dlhoročná tradícia organizovania kultúrnych podujatí v obce - tradícia miestnych kultúrnych spolkov -potenciál pre budovanie kreatívnych aktivít a lokálnej identity v spolupráci s územnými partnermi z mimovládneho sektora
	<b>Inštitucionálno-</b>	-potenciál prepojiť miestne organizácie a združenia so

<b>Problémy a limity</b>	<b>organizačné</b>	samosprávou (participatívny rozpočet, dotácie/dary samosprávy) -potenciál prepojiť strategické plánovacie dokumenty s reálnym životom obce
	<b>Socioekonomické</b>	-výrazné starnutie obyvateľstva -znižujúci sa počet žiakov v materskej a základnej škole napriek rastúcemu počtu obyvateľstva -
	<b>Územno-technické</b>	-absencia sociálnej infraštruktúry v obci
	<b>Prírodno-environmentálne</b>	- každoročne sa zvyšujúci objem zmesového komunálneho odpadu, potreba zníženia objemu zmesového odpadu a zvýšenia podielu vyseparovaných zložiek odpadu - potreba budovania zelených plôch a prvkov prispievajúcich k zníženiu dopadov klimatických zmien - potreba znižovania energetických nákladov verejných a súkromných budov
	<b>Inštitucionálno-organizačné</b>	-nízky počet administratívnych pracovníkov obecného úradu, čo môže spôsobiť výrazné obmedzenia pri čerpaní viacerých dotačných projektov naraz, prípadne pri realizácii viacerých investičných aktivít obce v jednom čase

## 2.2. Analýza vonkajšieho prostredia

Vonkajšie prostredie z pohľadu obce je formované na troch úrovniach: 1. európska legislatíva a stratégie; 2. štátna legislatíva a opatrenia vlády SR a 3. regionálne stratégie Vyššieho územného celku.

Na prvej, európskej úrovni, je smerodajná predovšetkým Stratégia „Európa 2030“, ktorou sa riadi filozofia a zameranie zdrojov z európskych štrukturálnych fondov pre obdobie 2021 – 2027. Na základe tejto stratégie totiž musí Európska únia dodržiavať jednotný tematický prístup. Priority a ciele tejto stratégie sú premietnuté do národnej stratégie pre štrukturálne fondy na roky 2021 – 2027.

Stratégia Európa 2030 je odpoveďou EÚ na globálne výzvy a zosúladenie politiky EÚ s cieľmi Agendy 2030 OSN. Jej strategické oblasti a ciele sú:

### 1. Udržateľný hospodársky rast a inovácie

- Transformácia európskeho priemyslu na digitálnu a nízkouhlíkovú ekonomiku.
- Investície do výskumu a vývoja v oblastiach zelených technológií a umelej inteligencie.
- Posilnenie konkurencieschopnosti EÚ v globálnom kontexte.

### 2. Zelená transformácia a ochrana životného prostredia

- Zníženie emisií skleníkových plynov na nulu do roku 2050.
- Ochrana biodiverzity a implementácia obehového hospodárstva.
- Prechod na udržateľnú spotrebu a produkciu.

### 3. Sociálna súdržnosť a rovnosť

- Zlepšenie životnej úrovne a inklúzia zraniteľných skupín.
- Zníženie regionálnych nerovností a podpora miestnych komunít.
- Investície do zdravotnej starostlivosti a vzdelávania.

### 4. Globálne líderstvo Európy v udržateľnosti

- Posilnenie EÚ ako globálneho lídra v udržateľnej politike.
- Rozvoj medzinárodnej spolupráce v boji proti klimatickej zmene.
- Posilnenie ekologických a sociálnych noriem v rámci globálneho obchodu.

Na druhej, štátnej úrovni je okrem platnej legislatívy (napr. v oblasti regionálneho rozvoja, zákon o obecnom zriadení a pod.) určujúca Národná stratégia regionálneho rozvoja Slovenska do roku 2030 – dlhodobá stratégia udržateľného rozvoja Slovenskej republiky – Slovensko 2030. Tá obsahuje okrem iného aj stratégiu pre Trnavský samosprávny kraj. Vízia **Slovensko 2030** spočíva v budovaní udržateľného, konkurencieschopného a sociálne inkluzívneho štátu, ktorý poskytuje vysokú kvalitu života pre všetkých občanov. Stratégia sa opiera o tri **integrované rozvojové programy**:

#### 1. Ochrana a rozvoj zdrojov

- Zlepšenie demografickej situácie, zvýšenie ekonomickej aktivity obyvateľstva.
- Skvalitnenie vzdelávacieho systému a zosúladenie s potrebami trhu práce.
- Ochrana prírodných a kultúrnych zdrojov, efektívnejšie manažovanie biodiverzity.

#### 2. Udržateľné využívanie zdrojov

- Podpora regionálnej inovačnej ekonomiky a digitalizácie.
- Zníženie uhlíkovej stopy, zvýšenie energetickej efektívnosti a rozvoj OZE.
- Prechod na obehové hospodárstvo, redukcia odpadu a environmentálnych záťaží.

#### 3. Rozvoj komunít

- Zlepšenie dostupnosti verejných služieb a verejnej správy.
- Zvýšenie kvality zdravotnej starostlivosti a sociálnej inklúzie.
- Budovanie moderných miest a infraštruktúry pre zdravý životný štýl.

Trnavský samosprávny kraj patrí medzi ekonomicky najvyspelejšie regióny Slovenska s vysokou úrovňou hospodárskej aktivity, silnou priemyselnou základňou a výhodnou geografickou polohou. V rámci **stratégie Slovensko 2030**, ktorá predstavuje dlhodobý plán udržateľného rozvoja krajiny, je Trnavský kraj identifikovaný ako región s významným ekonomickým potenciálom, ale aj s výzvami, ktoré je potrebné riešiť na dosiahnutie udržateľného a inkluzívneho rastu.

Jednou z hlavných silných stránok kraja je jeho **silná priemyselná základňa**, ktorej dominujú automobilový priemysel, strojárstvo, elektrotechnika a energetika. Tento región má zároveň vysokú úroveň zamestnanosti a patrí medzi oblasti s najnižšou mierou

nezamestnanosti v krajine. **Dobrá dopravná infraštruktúra**, vrátane diaľničného napojenia na D1 a R1, železničných koridorov a blízkosti Bratislavy, poskytuje výborné podmienky pre rozvoj logistiky a exportne orientovaných podnikov. Trnavský kraj je zároveň významným **poľnohospodárskym centrom**, kde má silné postavenie pestovanie hustosiatych obilnín, vinárstvo a produkcia lokálnych potravín. Bohaté prírodné zdroje, ako sú **vodné zásoby Žitného ostrova**, spolu s kultúrnym a historickým dedičstvom, dávajú regiónu potenciál na ďalší rozvoj ekologického turizmu a udržateľného cestovného ruchu.

Na druhej strane však kraj čelí viacerým výzvam. **Demografické starnutie populácie** je jedným z hlavných problémov, ktorý si vyžaduje dlhodobé riešenia v oblasti dostupnosti sociálnych a zdravotných služieb. **Nerovnomerný hospodársky rozvoj v rámci regiónu** je ďalším faktorom, keďže zatiaľ čo Trnava a Dunajská Streda prosperujú, okresy Hlohovec, Senica a Skalica zaznamenávajú pomalší ekonomický rast. **Prefaženie dopravnej infraštruktúry**, najmä v okolí veľkých miest, spôsobuje problémy s kvalitou ovzdušia a zvyšuje nároky na modernizáciu verejnej dopravy a ekologických riešení mobility. **Klimatické zmeny a ich dopady na vodné zdroje a poľnohospodárstvo** sú ďalšou výzvou, na ktorú je potrebné reagovať zavádzaním adaptačných opatrení a udržateľného hospodárenia s vodou.

Vďaka pozícii v blízkosti centra rozvojových aktivít EÚ a s možnosťou cezhraničnej spolupráce s Českou a Rakúskou republikou, ako aj Maďarskom. **TTSK má stredný inovačný potenciál. Z hľadiska analýzy vonkajšieho prostredia obce a tiež pre účely prevencie rizík rozvoja obce je potrebné zohľadniť disparity a faktory rozvoja kraja aj z hľadiska očakávaných regionálnych integrovaných územných stratégií rozvoja v kraji (RIUS).**

## Hlavné faktory rozvoja Trnavského kraja

Trnavský samosprávny kraj (TTSK) je jedným z ekonomicky najsilnejších regiónov Slovenska, avšak jeho ďalší rozvoj závisí od viacerých faktorov. Hlavné faktory rozvoja môžeme rozdeliť do nasledujúcich oblastí: ekonomika a priemysel, infraštruktúra a doprava, demografia a trh práce, vzdelávanie a inovácie, životné prostredie a klimatická odolnosť, sociálne služby a kvalita života, cestovný ruch a kultúra.

### 1. Ekonomika a priemysel

#### Silná priemyselná základňa a rozvoj podnikateľského prostredia

- Automobilový priemysel – Trnavský kraj je domovom strategických priemyselných parkov, kde sa nachádzajú veľké medzinárodné spoločnosti ako Stellantis Slovakia (Peugeot-Citroën) v Trnave a ďalší subdodávatelia automobilového priemyslu.
- Elektrotechnický priemysel – Významný segment ekonomiky regiónu, kde pôsobia veľké podniky v oblasti výroby komponentov a elektroniky.
- Strojársky priemysel – Tradícia výroby strojov a zariadení v Skalici, Senici a Hlohovci.
- Poľnohospodárstvo a potravinárstvo – Rozvinutý agrosektor v južnej časti kraja (Dunajská Streda, Galanta) zameraný na pestovanie obilnín, vinohradníctvo a produkciu zeleniny.

#### Diverzifikácia hospodárstva a podpora malých a stredných podnikov (MSP)

- Nedostatočná diverzifikácia – Región je silne závislý na priemyselných odvetviach, čo predstavuje riziko v prípade ekonomických kríz.
- Podpora startupov a inovácií – Je potrebné posilniť podnikateľské prostredie, investovať do technologických parkov a podporiť MSP v oblasti digitalizácie a e-commerce.

#### Priame zahraničné investície (PZI)

- TTSK je atraktívnym regiónom pre nové zahraničné investície, ale je potrebné vytvoriť lepšie podmienky pre lokalizáciu technologických firiem a vývojových centier.

### 2. Infraštruktúra a doprava

#### Dopravná dostupnosť a modernizácia infraštruktúry

- Diaľničné a rýchlостné cesty – Trnavský kraj má výhodnú polohu na križovatke dôležitých dopravných koridorov (D1, R1, TEN-T), avšak niektoré úseky ciest II. a III. triedy sú v nevyhovujúcom stave.
- Železničná doprava – Potenciál na zlepšenie spojenia s Bratislavou, Nitrou a ďalšími regiónmi. Modernizácia železničných staníc a tratí by mohla podporiť vyššiu mieru využívania verejnej dopravy.
- Mestská a prímestská doprava – Nutnosť investovať do integrovaných dopravných systémov (IDS) a ekologických riešení mobility, napr. cyklo dopravy a nízkoemisných autobusov.
- Logistika a skladovanie – Rozvoj logistických centier v blízkosti priemyselných zón (Trnava, Galanta, Dunajská Streda)

### 3. Demografia a trh práce

#### Starnutie populácie a migrácia pracovnej sily

- Pokles pracovnej sily – Kraj čelí demografickým výzvam súvisiacim so starnutím obyvateľstva a odchodom mladých ľudí do Bratislavy a zahraničia.
- Nedostatok kvalifikovanej pracovnej sily – Potreba prispôbiť vzdelávacie programy trhu práce, najmä v oblastiach ako IT, strojárstvo a digitalizácia.
- Cudzojazyční pracovníci – Trnava a okolité priemyselné parky zaznamenali nárast zahraničných pracovníkov, čo si vyžaduje adaptáciu integračných politík.

### 4. Vzdelávanie a inovácie

#### Prepojenie vzdelávacieho systému s potrebami trhu práce

- Univerzitné a odborné vzdelávanie – V Trnave pôsobí Univerzita sv. Cyrila a Metoda (UCM) a Trnavská univerzita, ktoré by mohli viac spolupracovať s priemyselným sektorom.
- Duálne vzdelávanie a technické školy – Potreba prepojenia stredného odborného školstva s požiadavkami zamestnávateľov.
- Výskum a vývoj – V regióne chýbajú silné inovačné centrá a vedecko-technologické parky, ktoré by podporili vývoj nových technológií.

### 5. Životné prostredie a klimatická odolnosť

#### Ekologická udržateľnosť a adaptácia na klimatické zmeny

- Kvalita ovzdušia a emisie CO<sub>2</sub> – Priemyselná a automobilová doprava sú hlavnými zdrojmi emisií, ktoré negatívne ovplyvňujú zdravie obyvateľstva.
- Znečistenie vodných zdrojov – Žitný ostrov je najväčšou zásobárňou pitnej vody v strednej Európe, no je ohrozený poľnohospodárskymi hnojivami a priemyselným znečistením.
- Obnoviteľné zdroje energie – Možnosti rozvoja solárnej a geotermálnej energie.
- Odpady a recyklácia – Nízka miera separácie odpadu v niektorých okresoch vyžaduje zavedenie moderných systémov cirkulárnej ekonomiky.

### 6. Sociálne služby a kvalita života

#### Dostupnosť zdravotnej starostlivosti a sociálnych služieb

- Zdravotná infraštruktúra – Potreba modernizácie nemocníc a zdravotných zariadení v menších mestách.
- Sociálne služby pre seniorov – S rastúcou populáciou starších ľudí sa zvyšuje dopyt po kvalitných opatrovateľských službách a domovoch dôchodcov.
- Bývanie a dostupnosť nehnuteľností – V Trnave a Dunajskej Strede rastie dopyt po bývaní, ale ceny nehnuteľností prudko rastú.

### 7. Cestovný ruch a kultúra

#### Potenciál turizmu a kultúrneho rozvoja

- Historické a prírodné atrakcie – Mesto Trnava, Piešťany a Skalica majú bohaté kultúrne dedičstvo a prírodné krásy, ale ich propagácia je stále nedostatočná.
- Termálny turizmus – Piešťany a Dunajská Streda majú potenciál stať sa lídrami v kúpeľníctve, ale je potrebná modernizácia infraštruktúry.
- Festivaly a podujatia – Posilnenie kultúrnych a spoločenských podujatí môže prilákať turistov a podporiť rozvoj kreatívneho priemyslu.

#### Hlavné disparity Trnavského samosprávneho kraja

Trnavský samosprávny kraj (TTSK) patrí medzi ekonomicky rozvinuté regióny Slovenska, avšak aj napriek tomu čelí viacerým nerovnováham a výzvam. Medzi hlavné disparity patrí demografický vývoj, nerovnomerný

ekonomický rozvoj v rámci kraja, dopravná preťaženosť, environmentálne problémy, zraniteľnosť voči klimatickým zmenám, a nedostatočná adaptácia na nízkouhlíkovú transformáciu. Každá z týchto oblastí si vyžaduje strategické riešenia, aby región dokázal udržať svoju konkurencieschopnosť a kvalitu života obyvateľov.

### 1. Demografické výzvy a starnutie populácie

Jednou z hlavných disparít TTSK je nepriaznivý demografický vývoj, ktorý sa prejavuje v nasledovných aspektoch:

- Rýchle starnutie obyvateľstva – Trnavský kraj patrí medzi regióny s najvyšším indexom starnutia na Slovensku. Tento trend ohrozuje dlhodobú udržateľnosť trhu práce a zvyšuje tlak na sociálne a zdravotnícke služby.
- Nízka miera prirodzeného prírastku – V okresoch Piešťany, Senica a Hlohovec sa dlhodobo prejavuje viac úmrtí ako narodení, čo vedie k poklesu celkového počtu obyvateľov.
- Migrácia mladých ľudí – Mladí absolventi stredných a vysokých škôl odchádzajú za vzdelaním a prácou do Bratislavy alebo do zahraničia, čím sa znižuje podiel ekonomicky aktívnej populácie v regióne.
- Rastúca potreba sociálnych služieb pre seniorov – Vzhľadom na vysoký podiel staršej populácie bude potrebné výrazne posilniť kapacity v oblasti domácej starostlivosti, zdravotníckych zariadení a zariadení pre seniorov.

#### Dôsledky:

- Vyšší tlak na dôchodkový a zdravotnícky systém.
- Riziko nedostatku pracovnej sily v priemyselných sektoroch.
- Potreba efektívnej politiky na podporu rodín a motiváciu mladých ľudí zostať v regióne.

### 2. Nerovnomerný ekonomický rozvoj v rámci kraja

Trnavský kraj má silnú ekonomickú základňu, no ekonomický rozvoj je nerovnomerne rozložený:

- Trnava a Dunajská Streda sú dominantnými ekonomickými centrami – Obe mestá priťahujú väčšinu investícií, zamestnanosti a infraštruktúrnych projektov.
- Okresy Senica, Hlohovec a Skalica zaostávajú – Tieto okresy majú slabšiu ekonomickú diverzifikáciu a menší podiel priemyselných parkov a investícií.
- Nižšia úroveň miezd v niektorých okresoch – Napriek tomu, že Trnavský kraj patrí medzi ekonomicky silné regióny, priemerné mzdy v severnej časti kraja sú pod priemerom Bratislavského kraja.
- Nízkoproduktívne sektory hospodárstva – Poľnohospodárstvo a tradičný priemysel v niektorých častiach regiónu nemajú dostatočnú inovačnú podporu a pridávanú hodnotu.

#### Dôsledky:

- Prehľbovanie regionálnych rozdielov medzi južnou a severnou časťou kraja.
- Nižšia atraktivita zaostávajúcich okresov pre investorov a mladých obyvateľov.
- Nevyužitý potenciál pre rozvoj inovácií a technologických centier mimo Trnavy.

### 3. Dopravné preťaženie a infraštruktúrne výzvy

- Preťaženie hlavných dopravných koridorov – Rast priemyselných parkov v okolí Trnavy a Dunajskej Stredy vedie k intenzívnej nákladnej doprave, čo spôsobuje zápchy a zhoršenie kvality ovzdušia.
- Slabá verejná doprava vo vidieckych oblastiach – Obce a menšie mestá mimo hlavných ekonomických centier majú obmedzené spojenie verejnou dopravou, čo obmedzuje mobilitu pracovnej sily.
- Chýbajúca cyklistická a nemotorová doprava – Napriek rastúcemu dopytu po ekologických formách dopravy je podiel cyklotrás a bezpečných peších komunikácií stále nízky.
- Nedostatočná železničná infraštruktúra – Hoci má región dobré železničné spojenie, modernizácia trať a vlakových spojení zaostáva za rastúcimi potrebami.

#### Dôsledky:

- Znížená kvalita života obyvateľov v dopravne preťažených oblastiach.
- Zvýšená miera individuálnej automobilovej dopravy a emisií CO<sub>2</sub>.

- Obmedzená dostupnosť pracovných miest v okrajových častiach kraja.

#### 4. Environmentálne problémy a kvalita životného prostredia

- Znečistenie ovzdušia a pôdy – Najväčšími znečisťovateľmi sú priemyselné závody a doprava. Kvalita ovzdušia v Trnave a Dunajskej Strede sa pravidelne zhoršuje v zimných mesiacoch.
- Nedostatočné nakladanie s odpadmi – Podiel recyklácie komunálneho odpadu v kraji je stále pod európskym priemerom.
- Vysoká energetická náročnosť priemyslu – Veľké podniky v regióne sú energeticky náročné a pomalšie zavádzajú obnoviteľné zdroje energie.

#### Dôsledky:

- Zvýšené riziko respiračných ochorení a zdravotných problémov u obyvateľov.
- Neplnenie ekologických záväzkov EÚ v oblasti odpadového hospodárstva.
- Znížená atraktivita regiónu pre ekologicky uvedomelých investorov a obyvateľov

#### 5. Zraniteľnosť voči klimatickým zmenám

- Riziko dlhodobého sucha – Poľnohospodárske oblasti kraja sú citlivé na klimatické zmeny, najmä na extrémne výkyvy teplôt a zníženú dostupnosť vody.
- Ohrozenie vodných zdrojov na Žitnom ostrove – Tento región predstavuje najväčšiu zásobáreň pitnej vody v strednej Európe, ktorá je však ohrozená priemyselným znečistením a nevhodným manažmentom.
- Potreba adaptačných opatrení – Doterajšie opatrenia na adaptáciu na klimatickú zmenu sú nedostatočné.

#### Dôsledky:

- Pokles výnosov v poľnohospodárstve a ohrozenie ekonomickej stability vidieckych oblastí.
- Zvýšené riziko znečistenia pitnej vody a negatívny vplyv na verejné zdravie.
- Nutnosť investícií do vodohospodárskych projektov a ekologickej infraštruktúry.

Aby Trnavský kraj úspešne naplnil ciele stratégií Slovensko 2030 a Európa 2030, je nevyhnutné sústrediť sa na nasledujúce priority:

- Podpora inovácií a digitalizácie priemyslu – rozvoj výskumných centier, podpora startupov a zavádzanie inteligentných riešení v priemysle.
- Zníženie emisií a prechod na obnoviteľné zdroje energie – podpora solárnej a geotermálnej energie, zvyšovanie energetickej efektívnosti verejných budov.
- Doprava a ekologická mobilita – modernizácia železničnej a verejnej dopravy, podpora cyklo dopravy a nízkoemisných riešení.
- Zlepšenie demografického vývoja – podpora mladých rodín, budovanie kvalitných škôl a zdravotníckych zariadení.
- Rozvoj cestovného ruchu a kreatívneho priemyslu – lepšia propagácia historických pamiatok, prírodných krás a kultúrnych podujatí.

Trnavský kraj sa v nasledujúcich rokoch môže stať lídrom v oblasti udržateľného rozvoja a inovácií, ak dokáže efektívne využiť svoje ekonomické a prírodné zdroje v súlade s národnými a európskymi stratégiami. Úspešná implementácia týchto opatrení prispeje k vyššej kvalite života obyvateľov a k dlhodobu udržateľnému rozvoju regiónu.

**Tabuľka 20: STEEP analýza (analýza vonkajšieho prostredia)**

<b>Sociálne</b>	<b>Technologické</b>	<b>Ekonomické</b>
Zvyšovanie podielu vysokoškolsky vzdelaných ľudí v populácii	Budovanie priemyselných parkov a obchodných centier v meste Trnava	Využitie fondov EÚ na spolufinancovanie projektov verejnej správy a súkromných firiem
Vzdelávanie – nedostatočné prepojenie škôl s praxou	Zavádzanie IKT do verejnej správy – informatizácia	Dobudovanie dopravných koridorov a cestnej infraštruktúry
Bývanie – nedostatok nájomných bytov	Zvyšovanie úrovne výskumu a vývoja a zavádzanie inovácií v podnikoch	Stimuly pre rast malých a stredných podnikov, podpora inovácií v podnikoch cez štrukturálne fondy
Migračné vlny – odliv mladých ľudí do väčších sídiel, prílev starších na vidiek		Daňové a administratívne zaťaženie
Zníženie bezpečnosti v dôsledku nárastu počtu sociálne slabých a marginalizovaných komúní		
<b>Ekologické</b>	<b>Politické</b>	<b>Hodnotové</b>
Neefektívne protipovodňové opatrenia	Administratívna pripravenosť na čerpanie štrukturálnych fondov	Tendencia smerom k spolupráce formou PPP projektov
Zvyšovanie znečistenia ovzdušia z dopravy	Nastavenie pravidiel verejného obstarávania	Zmeny postojev obyvateľstva – rastúca kriminalita, rasizmus a xenofóbia
Výstavba nového jadrového zdroja	Sektorové stratégie vlády napr. v oblasti odpadového hospodárstva a energetiky	Aktivizácia občianskeho sektora – väčšie zapájanie sa do rozvoja obcí

### 2.3. Zhrnutie súčasného stavu územia

Pri spracovaní analytickej časti PHSR bola použitá metodika zberu celoslovenských a regionálnych štatistických a ostatných dát zverejnených na portáli Štatistického úradu SR, ÚPSVaR Trnava a dostupných informácií od zamestnancov obce. Získané dáta sú spracované v prehľadných tabuľkách a grafoch, výsledky analýzy sú vysvetlené v textovej časti.

**Tabuľka 21: Kontrolný zoznam pre hodnotenie rizík**

Druh rizika	Objekt rizika	Zdroj rizika	Nežiaduce dôsledky	Pravdepodobnosť
Individuálne Technické	Územie	Priemyselná havária	Znečistenie životného prostredia Ohrozenie verejného zdravia	nízka
Ekologické	Územie	Znečistenie ovzdušia Vodná erózia – riziko povodní mimo vodného toku	Zhoršenie životného prostredia Zničenie majetku, ohrozenie zdravia	nízka
Sociálne	Územie	Rast nezamestnanosti Nedostatok nájomných bytov	Kriminalita Odliv mladých obyvateľov	stredná
Ekonomické	územie	Neefektívne čerpanie štrukturálnych fondov	Nerealizovaný rozvoj územia	stredná

## 2.4. SWOT analýza

Analýza SWOT je spôsob náhľadu na zistenia sociálno-ekonomickej analýzy v štyroch rôznych kategóriách: silné stránky, slabé stránky, príležitosti a hrozby. Silné a slabé stránky vychádzajú z vnútorných podmienok obce (vnútorné faktory), príležitosti a hrozby sú externé udalosti a trendy, ktoré predstavujú šance alebo prekážky, ktoré ovplyvňujú miestny rozvoj (vonkajšie faktory). Zo silných stránok a príležitostí vyplývajú faktory rozvoja obce. Zo slabých stránok a ohrození vyplývajú kľúčové zápory obce. Na základe faktorov rozvoja a záporov obce je možné navrhnúť programovú štruktúru stratégie rozvoja.

SWOT analýza – sociálny rozvoj			
<b>Silné stránky</b> <ul style="list-style-type: none"> <li>● dobrá veková, sociálna a vzdelanostná skladba obyvateľstva</li> <li>● priaznivé podmienky pre šport a rekreáciu</li> <li>● vybudovaná školská infraštruktúra</li> <li>● bytová výstavba</li> <li>● demografický rast</li> <li>● znižovanie miery nezamestnanosti v obci</li> <li>● tradičné kultúrne a športové podujatia v obci</li> </ul>	<b>Body</b>	<b>Slabé stránky</b> <ul style="list-style-type: none"> <li>● dochádzka za prácou mimo obce</li> <li>● sociálna infraštruktúra</li> <li>● starnutie obyvateľstva</li> </ul>	<b>Body</b>
Spolu	7	Spolu	3
<b>Príležitosti</b> <ul style="list-style-type: none"> <li>● spätný migračný trend z mesta do obce</li> <li>● vybudovanie infraštruktúry sociálnych služieb</li> <li>● postupné dobudovanie infraštruktúry a podmienok pre výstavbu bytových domov a rodinných domov</li> <li>● regionálna spolupráca v oblasti rozvoja kultúry a športu</li> <li>● pomoc mladým rodinám pri získavaní bývania v obci</li> </ul>	<b>Body</b>	<b>Hrozby</b> <ul style="list-style-type: none"> <li>● rast nezamestnanosti</li> <li>● rast životných nákladov (energie, potraviny, služby)</li> <li>● zníženie úrovne a zamestnanosti v poľnohospodárstve</li> <li>● migrácia obyvateľstva</li> <li>● nezískanie zdrojov na vybudovanie sociálnych služieb v obci</li> <li>● zníženie pohody života existenciou jadrových zariadení</li> <li>● zánik organizovanej formy záujmovo-umeleckých činností</li> </ul>	<b>Body</b>
Spolu	5	Spolu	7

SWOT analýza – hospodársky (ekonomický) rozvoj			
<b>Silné stránky</b> <ul style="list-style-type: none"> <li>● dostupnosť sídla okresu a kraja (Trnava)</li> <li>● dostupnosť pracovných príležitostí</li> <li>● dopravná dostupnosť</li> <li>● urbanistické riešenie obce</li> <li>● dostatok priestoru na rozvoj obce</li> <li>● podnikateľské prostredie</li> <li>● perspektíva rastu obce vzhľadom na disponibilné zdroje a plánovanú výstavbu nového jadrového zdroja</li> <li>● dobrá poloha obce ako relaxačná zóna mimo priemyselného územia okresu Trnava</li> <li>● vysoký podiel občanov s úplným stredným a vysokoškolským vzdelaním</li> <li>● dostatočné priestorové možnosti pre</li> </ul>	<b>Body</b>	<b>Slabé stránky</b> <ul style="list-style-type: none"> <li>● slabá propagácia územia</li> <li>● nedobudované chodníky a miestne komunikácie</li> <li>● absencia bezbariérových vstupov</li> <li>● nedobudovaná kanalizácia</li> <li>● nedostatok a nedostatočná vybavenosť verejných priestranstiev, oddychových zón</li> <li>● absencia cyklotrasy</li> </ul>	<b>Body</b>

rozvoj agroturizmu	
Spolu	10
<b>Príležitosti</b>	<b>Body</b>
<ul style="list-style-type: none"> <li>• dobudovanie a rekonštrukcia chodníkov a miestnych komunikácií</li> <li>• vybudovanie zberného dvora</li> <li>• výsadba zelene</li> <li>• využitie finančných zdrojov z Environmentálneho fondu, fondov EÚ, dotácií a mimorozpočtových zdrojov</li> <li>• príchod nových investorov do územia</li> <li>• regionálna spolupráca pri rozvoji cestovného ruchu, kultúry a športu</li> <li>• vybudovanie cyklotrasy s prepojením na okolité obce</li> <li>• využitie geografickej polohy obce na rozvoj</li> <li>• využitie prínosov partnerstva pri rozvoji obce so strategickými ekonomickými partnermi</li> </ul>	
Spolu	9

Spolu	6
<b>Hrozby</b>	<b>Body</b>
<ul style="list-style-type: none"> <li>• uprednostňovanie intenzívneho poľnohospodárstva pred agroturizmom</li> <li>• konkurencia turisticky atraktívnych lokalít (Piešťany, Trnava, pohorie Malé Karpaty)</li> <li>• absencia aktuálnej regionálnej stratégie na využitie potenciálu územia v oblasti cestovného ruchu</li> <li>• nedostatočné využívanie inováčného potenciálu firiem</li> <li>• legislatívne obmedzenia pre podnikanie</li> <li>• zhoršujúci sa stav komunikácií</li> <li>• nedoriešené majetkové vzťahy k pozemkom</li> </ul>	
Spolu	7

<b>SWOT analýza – environmentálny rozvoj</b>			
<b>Silné stránky</b>	<b>Body</b>	<b>Slabé stránky</b>	<b>Body</b>
<ul style="list-style-type: none"> <li>• Zvyšovanie počtu separovaných zložiek odpadov</li> <li>• Vybudovaný vodovod</li> <li>• Vyhovujúce prírodné podmienky</li> <li>• Územie bez environmentálnych záťaží</li> </ul>		<ul style="list-style-type: none"> <li>• Nedostatočné odkanalizovanie obce</li> <li>• Nevyhovujúci stav v oblasti odpadového hospodárstva</li> <li>• Nedostatočné povedomie obyvateľov o separovaní odpadov</li> <li>• Nedostatočný zber a spracovanie biologicky rozložiteľných odpadov (spaľovanie v domácnostiach)</li> <li>• Prašnosť spôsobená dopravou</li> <li>• Opakovaný výskyt čiernych skládok</li> </ul>	
Spolu	5	Spolu	6
<b>Príležitosti</b>	<b>Body</b>	<b>Hrozby</b>	<b>Body</b>
<ul style="list-style-type: none"> <li>• Získanie zdrojov na vybudovanie kanalizácie</li> <li>• Získanie zdrojov na vybudovanie zberného dvora</li> <li>• Získanie zdrojov na ochranu ovzdušia (zníženie prašnosti a hluku)</li> <li>• Získanie zdrojov na zníženie energetických nákladov na prevádzku verejných budov</li> <li>• Využívanie OZE na výrobu tepla</li> </ul>		<ul style="list-style-type: none"> <li>• environmentálne dopady čiernych skládok</li> <li>• riziko znečistenia spodných vôd v dôsledku absencie kanalizácie</li> <li>• riziko znečistenia životného prostredia v dôsledku priemyselnej havárie</li> <li>• nedostatok zdrojov na dobudovanie kanalizácie</li> <li>• nedostatok zdrojov na vybudovanie zberného dvora</li> </ul>	
Spolu	5	Spolu	6

Zo SWOT analýzy boli identifikované hlavné problémy obce Bučany:

- **nevyhovujúci stav technickej infraštruktúry** – je potrebné dobudovať kanalizáciu v obci, obec by zároveň mala pripraviť plán dobudovania miestnych ciest a chodníkov, prístupov z ciest k domom, parkovacích miest, bezbariérových vstupov, zatravnených plôch a pod.
- **nevyhovujúci stav sociálnej infraštruktúry** – v obci chýba zariadenie sociálnych služieb
- **nevyhovujúci stav občianskej vybavenosti** – slabá ponuka obchodov a služieb, v tejto oblasti je v možnostiach obce iba vytvoriť podmienky pre nápravu tohto stavu
- **nízky podiel zariadení pre rozvoj agroturistiky a rekreácie**
- **nedostatok zdrojov na ekologizáciu územia, ochranu životného prostredia a preventívne opatrenia na opakovaný výskyt divokých skládok a porušovanie príslušných predpisov**

Na základe SWOT analýzy (silných stránok a príležitostí) boli identifikované hlavné faktory rozvoja obce:

- zlepšiť technickú infraštruktúru
- zlepšiť sociálnu infraštruktúru – školskú a sociálnu
- podporovať ďalší rozvoj individuálnej bytovej výstavby
- podporovať rozvoj obchodu a služieb v obci
- príchod nových investorov na územie obce
- využívať informačné technológie a nové komunikačné systémy pre zlepšenie propagácie obce a ponuky produktov cestovného ruchu
- rozvíjať kvalitné sociálne služby
- podporovať kultúrne a športové aktivity v obci
- zvyšovať environmentálne povedomie občanov – informácie o spracovaní bio odpadu, t.j. kompostovanie
- podporovať ekologizáciu územia a ochranu životného prostredia
- využívať prostriedky zo štrukturálnych fondov Európskej únie na realizáciu investičných a neinvestičných projektov
- využívať spoluprácu na úrovni mikroregiónu, prípadne kraja za účelom zvýšenia propagácie a podpory cestovného ruchu, kultúry a športu – napríklad formou budovania cyklotrás, turistických chodníkov a náučných chodníkov

**2.5. Vyhodnotenie plnenia Akčných plánov 2014 - 2024**

<b>Akčný plán obce Bučany 2014 - 2024</b>			
<b>Opatrenie, aktivita</b>	<b>Termín (rok)</b>	<b>Zodpovedný</b>	<b>Plnenie a zhodnotenie potreby plnenia</b>
<b>Akčný plán pre sociálnu oblasť</b>			
1.1.1. Podpora klubovej činnosti pre dôchodcov a organizácie ZŤP	1/2016 12/2020	obec Bučany	Nesplnené – zostáva
1.1.3. Vybudovanie vývarovne s jedálňou pre seniorov	1/2017- 6/2018	obec Bučany	Nesplnené – zostáva
1.2.1. Rekonštrukcia objektu starej vodárne	1/2017- 12/2020	obec Bučany	Nesplnené – zostáva
1.2.2. Vybudovanie a modernizácia detských ihrísk	4/2016- 12/2017	obec Bučany	Splnené
1.2.3. Vybudovanie rekreačnej plochy verejnej zelene pri vodnom toku Horná Blava	1/2016- 12/2020	obec Bučany	Nesplnené – zostáva
1.2.4. Vybudovanie priestoru verejnej zelene pri kúrii	1/2017- 12/2020	obec Bučany	Nesplnené – zostáva
1.3.1. Rekonštrukcia základnej školy, vrátane zníženia energetických nákladov	6/2016- 12/2020	obec Bučany	Nesplnené – zostáva
<b>Akčný plán pre ekonomickú oblasť</b>			
2.1.1. Vzdelávanie a zvyšovanie zručností pracovníkov obecného úradu	1/2016- 12/2020	obec Bučany	Čiastočne splnené - zostáva
2.1.2. Aktualizácia rozvojových dokumentov obce – územného plánu a akčných plánov	1/2016- 12/2020	obec Bučany	Čiastočne splnené - zostáva
2.1.3. Informatizácia verejnej správy – elektronizácia služieb	1/2016- 6/2017	obec Bučany	Čiastočne splnené - zostáva
2.2.1. Rekonštrukcia areálov horného a dolného cintorína, vrátane parkovacích plôch	4/2016- 7/2017	obec Bučany	Nesplnené – zostáva
2.2.2. Výstavba hasičskej zbrojnice	1/2017- 7/2018	obec Bučany	Splnené
2.2.3. Rekonštrukcia verejného osvetlenia	6/2016 - 12/2020	obec Bučany	Splnené
2.2.4. Vybudovanie obecného trhoviska	6/2016 - 12/2020	obec Bučany	Nesplnené – zostáva
2.2.5. Rekonštrukcia a modernizácia centra obce	1/2017- 12/2020	obec Bučany	Nesplnené – zostáva
2.3.1. Vybudovanie premostenia vodného toku Blava – most, lávka	1/2017- 12/2020	obec Bučany	Nesplnené – zostáva
2.3.2. Rekonštrukcia miestnych komunikácií, vrátane odvodnenia	6/2016 - 12/2020	obec Bučany	Nesplnené – zostáva
2.3.3. Vybudovanie parkovacích plôch pri dome služieb, kultúrnom dome a kostole	01/2017- 12/2020	obec Bučany	Nesplnené – zostáva
2.3.4. Vybudovanie autobusových zastávok so samostatnými pruhmi a nástupnými plochami	8/2015- 12/2020	obec Bučany	Splnené
2.4.1. Osadenie informačných tabúl a označení ulíc	1/2016 - 12/2020	obec Bučany	Splnené

2.5.1. Vybudovanie infraštruktúry pre IBV Chrenová	1/2017-12/2020	obec Bučany	Nesplnené – zostáva
2.5.2. Vybudovanie infraštruktúry pre IBV Podšup	1/2016 - 12/2020	obec Bučany	Splnené
<b>Akčný plán pre environmentálnu oblasť</b>			
3.1.1. Dobudovanie kanalizačnej siete	1/2016-12/2018	obec Bučany	Nesplnené – zostáva
3.2.1 Vybudovanie zberného dvora v obci	6/2016-12/2020	obec Bučany	Nesplnené – zostáva
3.2.2. Osveta, vzdelávanie a zvyšovanie povedomia občanov o separovanom zbere v obci	4/2017-10/2017	obec Bučany	Čiastočne splnené - zostáva
3.2.3. Zavedenie separovaného zberu biologicky rozložiteľného komunálneho odpadu	06/2016-12/2018	obec Bučany	Splnené
3.2.4. Likvidácia čiernych skládok	1/2016 - 12/2020	obec Bučany	Čiastočne splnené - zostáva
3.3.1 Protipovodňové opatrenia mimo toku – výsadba zelene v lokalite Podšup	1/2017-12/2020	obec Bučany	Čiastočne splnené - zostáva

Plnenie Akčného plánu PHRSR obce Bučany za predchádzajúce obdobie platnosti dokumentu bolo výrazne ovplyvnené dvomi faktormi:

- oneskorením spúšťania relevantných výziev v rámci štrukturálnych fondov v implementačnom období 2014 – 2020
- viacnásobnou výmenou vlád, čo spôsobilo zdržania pri implementácii štrukturálnych fondov, predovšetkým vyhodnocovania podaných žiadostí a schvaľovaní nových výziev na podávanie žiadostí
- pandémiou ochorenia COVID-19 a s tým súvisiace obmedzenia pohybu a dodávok materiálov v rokoch 2021 a 2022
- úspešnosťou obce pri získavaní externých zdrojov na financovanie plánovaných cieľov.

Napriek týmto obmedzeniam sa obci podarilo realizovať alebo čiastočne realizovať takmer polovicu plánovaných cieľov, čo vytvára predpoklady pre rozvoj aj v ďalšom implementačnom období.

### 3. Strategická časť

Cieľom PHRSR je sformulovať takú predstavu o smerovaní obce, ktorá vyjadruje ekonomické a sociálne záujmy jej občanov a je v súlade so strategickými cieľmi a prioritami štátu, vyššieho územného celku, záujmami ochrany historického a kultúrneho dedičstva. Plán je otvorený dokument, ktorý by sa mal pravidelne písomne dopĺňať a aktualizovať, podľa vopred stanovených pravidiel, potrieb obyvateľov obce, jeho návštevníkov a potenciálnych investorov, s cieľom v maximálnej možnej miere zvýšiť životnú úroveň obyvateľov obce a uspokojiť ich potreby a požiadavky.

Vzhľadom na identifikované disparity, dosiahnutie strategického cieľa obec zabezpečí realizáciou nasledujúcich špecifických cieľov:

1. postupným vyrovnávaním objektívnych rozdielov v kvalite života v rôznych častiach obce rekonštrukciou a dobudovaním technickej, občianskej a kultúrnej infraštruktúry
2. zabezpečením a udrzaním kvalitných pracovných podmienok zvyšovaním konkurencieschopnosti obce a vytvorením podmienok pre rozvoj malého a stredného podnikania
3. zlepšením stavu a efektívnejším využitím obecného majetku
4. zvyšovaním úrovne spoločenského a kultúrneho života obyvateľov obce v zdravom prostredí
5. zlepšovaním životného prostredia

Stratégia obce je vypracovaná v súlade s Operačným programom Slovensko 2021 – 2027 a Plánom obnovy a odolnosti SR. Stratégia je výsledkom kombinácie dvoch prístupov: štrukturálneho a regionálneho.

Strategický cieľ a špecifické ciele Plánu hospodárskeho rozvoja a sociálneho rozvoja obce konkrétne naplňajú celkový cieľ regionálneho rozvoja tým, že vytvorením tohto významného strategického dokumentu sa na miestnej úrovni vytvoria podmienky pre implementáciu Operačného programu Slovensko 2021 - 2027, ktorého hlavným cieľom je prostredníctvom jednotlivých opatrení zvýšiť vybavenosť územia zariadeniami občianskej infraštruktúry s ohľadom na zabezpečenie ich dostupnosti a kvality poskytovaných služieb. Projektové zámery realizované v súlade s PHRSR obce sú orientované na tvorbu strategických, politických, infraštruktúrnych a trhových podmienok, ktoré podpora úspešnosť a efektívnosť investícií malých a stredných podnikateľov a zvýšia konkurenčnú schopnosť obce.

Tento strategický dokument posilní regionálny rozvoj tým, že stanoví postupy podporujúce miestne iniciatívy. Zároveň pomôže zvýšiť absorpčnú kapacitu regiónu pomocou podpory aktivít regionálnych a lokálnych rozvojových organizácií a podpory prípravy strategicky významných projektov.

#### Vízia:

„Chceme, aby obec Bučany v roku 2032 bola konkurencieschopná, príťažlivá a perspektívna obec so zvyšujúcou sa kvalitou života pre všetkých jej obyvateľov vo všetkých oblastiach, využívajúca všetky zdroje pre tvorbu nových hodnôt v súlade s ochranou životného prostredia a udržateľným využívaním kultúrneho, historického a prírodného dedičstva.“

Prioritné oblasti		
PO 01	PO 02	PO 03
Sociálna oblasť	Ekonomická oblasť	Environmentálna oblasť
<b>Ciele prioritných oblastí</b>		
Cieľom je starostlivosť o občanov a zvýšenie kvality života v obci	Cieľom je skvalitňovanie verejnej správy a služby občanom, vytvorenie podmienok pre udržateľný rozvoj obce	Cieľom je ochrana a tvorba životného prostredia
<b>Opatrenia v rámci prioritných oblastí</b>		
1.1. Sociálna infraštruktúra	2.1. Zvyšovanie kvality verejných služieb samosprávy	3.1. Environmentálna infraštruktúra
1.2. Kultúrna a športová infraštruktúra	2.2. Technická infraštruktúra	3.2. Odpadové hospodárstvo
1.3. Školská infraštruktúra	2.3. Dopravná infraštruktúra	3.3. Protipovodňová ochrana
	2.4. Podpora rozvoja bývania	3.4. Energetické opatrenia

**Stratégia rozvoja obce Bučany na roky 2025 - 2032**

Kedže sa obec Bučany nachádza v území NATURA 2000, obec prehlasuje, že všetky navrhované činnosti zahrnuté v strategickej časti PHSR bude obec realizovať **mimo** chráneného vtáčieho územia.

<b>Prioritné oblasti, oblasti podpory a opatrenia</b>		
<b>PO 01</b>	<b>PO 02</b>	<b>PO 03</b>
<b>Sociálna oblasť</b>	<b>Ekonomická oblasť</b>	<b>Environmentálna oblasť</b>
<b>Opatrenia v rámci prioritných oblastí</b>		
<b>1.1. Sociálna infraštruktúra</b>	<b>2.1. Zvyšovanie kvality verejných služieb samosprávy</b>	<b>3.1. Environmentálna infraštruktúra</b>
1.1.1. Podpora klubovej činnosti pre dôchodcov a organizácie ZŤP	2.1.1. Vzdelávanie a zvyšovanie zručností pracovníkov obecného úradu	3.1.1. Dobudovanie kanalizačnej siete
1.1.2. Vybudovanie zariadenia sociálnych služieb alebo denného stacionára	2.1.2. Aktualizácia rozvojových dokumentov obce – územného plánu a akčných plánov	3.1.2. Rekonštrukcia vodovodu
1.1.3. Vybudovanie vývarovne s jedálňou pre seniorov	2.1.3. Informatizácia verejnej správy – elektronizácia služieb	3.1.3. Rekonštrukcia dažďovej kanalizácie- odvodnenie obce
1.1.4. Vybudovanie komunitných priestorov pre rôzne vekové skupiny – napr. centrum voľného času		
1.1.5. Zavedenie opatrovateľskej služby pre seniorov		
<b>1.2. Kultúrna a športová infraštruktúra</b>	<b>2.2. Technická infraštruktúra</b>	<b>3.2. Odpadové hospodárstvo</b>
1.2.1. Rekonštrukcia objektu starej vodárne	2.2.1. Rekonštrukcia areálov horného a dolného cintorína, vrátane parkovacích plôch a domovov smútku	3.2.1. Vybudovanie zberného dvora v obci
1.2.2. Vybudovanie rekreačnej plochy verejnej zelene pri vodnom toku Horná Blava	2.2.2. Vybudovanie cyklochodníkov (popri toku Blavy po územie obce Malženice, smer Trnava, Zelenice, Brestovany, Leopoldov)	3.2.2. Osveta, vzdelávanie a zvyšovanie povedomia občanov o separovanom zbere v obci
1.2.3. Vybudovanie priestoru verejnej zelene pri kúrii a revitalizácia prilahlých priestorov.	2.2.3. Modernizácia verejného osvetlenia (SMART riešenie)	3.2.3. Zavedenie separovaného zberu oblečenia
1.2.4. Vybudovanie odдыхovej zóny - Krížna ulica	2.2.4. Vybudovanie obecného trhoviska	3.2.4. Likvidácia čiernych skládok
1.2.5. Vybudovanie rekreačnej zóny za kaštieľom - Zayovský kaštieľ	2.2.5. Rekonštrukcia a modernizácia centra obce	
1.2.6. Vybudovanie vonkajších športovísk (workoutové ihrisko, ihrisko pre mládež - pumptack, skatepark)	2.2.6. Vybudovanie cyklochodníkov v rámci obce Bučany	
1.2.7. Vybudovanie rekreačnej zóny za budovou MŠ Bučany	2.2.7. Dobudovanie chodníkov v rámci obce Bučany	
1.2.8. Dobudovanie športového areálu a posilňovne	2.2.8. Modernizácia Domu Služieb a Kultúrneho domu	
1.2.9. Výstavba kópie Bučianskeho rondelu	2.2.9. Využitie podkrovia obecných garáží	
<b>1.3. Školská infraštruktúra</b>	<b>2.3. Dopravná infraštruktúra</b>	<b>3.3. Protipovodňová ochrana</b>
1.3.1. Rekonštrukcia a modernizácia základnej školy, vrátane zníženia energetických nákladov	2.3.1. Vybudovanie premostenia vodného toku Blava – most, lávka	3.3.1. Protipovodňové opatrenia mimo toku Blava a Starý Dudvák – pufračné pásma zelene
1.3.2. Zvýšenie kapacity základnej školy a materskej školy – prístavba/nadstavba	2.3.2. Rekonštrukcia miestnych komunikácií, vrátane odvodnenia	3.3.2. Vodozádržné opatrenia
	2.3.3. Vybudovanie parkovacích plôch pri dome služieb, kultúrnom dome, kostole, zdravotné stredisko, neďaleko areálu OFK Bučany, ZŠ a MŠ Bučany	
	<b>2.4. Podpora rozvoja bývania</b>	<b>3.4. Energetické opatrenia</b>
	2.4.1. Vybudovanie infraštruktúry pre IBV Chrenová	3.4.1. Rekonštrukcia vykurovania obecných bytových domov
		3.4.2. Zníženie energetickej náročnosti budov v správe obce

#### 4. Programová časť

**Programová časť PHSR nadväzuje na strategickú časť a obsahuje najmä zoznam opatrení a projektov na zabezpečenie realizácie programu rozvoja obce.** Programová časť PHSR na roky 2025 - 2032 obsahuje podrobnejšie rozpracovanie strategických cieľov v sociálnej, hospodárskej a environmentálnej politike na úroveň projektov a aktivít, ktoré sú tvorené vecne príbuznými skupinami aktivít samosprávy vykonávaných mimo bežnú činnosť a smerujúcich k plneniu strategického cieľa rozvoja obce na roky 2025 - 2032: **Strategickým cieľom rozvoja obce na roky 2025 - 2032 je vytvoriť podmienky pre zvýšenie kvality života obyvateľov obce, pre zvýšenie jej konkurencieschopnosti a ekonomickej výkonnosti s vyváženým rozvojom oblastí trvale udržateľného rozvoja.** Programová časť PHSR obce obsahuje celkový prehľad projektov v jednotlivých oblastiach stratégie a základný návrh ukazovateľov pre hodnotenie programu rozvoja.

Súčasťou programovej časti je aj stanovenie ukazovateľov pre hodnotenie PHSR. Ukazovatele výsledkov a dopadov v PHSR obce Bučany sú spracované v nasledujúcej tabuľke. Ako informačný zdroj je uvedená obec a iné zdroje. **Výstupy projektu** predstavujú práce, služby a tovary, ktoré boli financované počas realizácie aktivít projektu vyjadrené z finančného a vecného hľadiska. **Výsledok projektu** predstavuje okamžitý efekt realizácie aktivít projektu (výstupy z aktivít), ktorý je k dispozícii pre cieľovú skupinu alebo predstavuje služby poskytnuté cieľovej skupine. **Dopad** predstavuje dlhodobý efekt intervencie na danú prioritnú oblasť alebo cieľovú skupinu, ktorý je mimo priamej a výlučnej kontroly subjektu zodpovedajúceho za realizáciu projektu.

**Ukazovatele výstupu** sú obvykle priradené k jednotlivým projektom. Označujú hmatateľné produkty, bezprostredne dosiahnuté realizáciou jednej alebo viacerých aktivít, často vyjadrené v merateľných fyzických alebo peňažných jednotkách. Odrážajú skutočnosť, že niečo bolo vytvorené, vyprodukované, zriadené, zrealizované.

**Ukazovatele výsledku** vyjadrujú priamy hmatateľný efekt projektu na cieľové skupiny projektu bezprostredne po ukončení realizácie projektu a merajú bezprostredný následok, ktorý bol vyvolaný výstupom (preto je medzi výstupom a výsledkom logická väzba).

**Ukazovatele dopadu** vyjadrujú dlhodobý efekt intervencie na prioritnú skupinu či cieľovú skupinu, následky dosiahnutých výsledkov projektu, teda príspevok k riešeniu cieľov stanovených pre prioritnú oblasť či potrieb cieľovej skupiny a k odstraňovaniu prekážok rozvoja (preto je medzi výsledkom a dopadom logická väzba). Z tohto hľadiska preto nemusí byť strategický cieľ vyjadrený ukazovateľmi dopadu, ale môže byť vyjadrený aj vhodnými ukazovateľmi výsledku. Pre oblasť hodnotenia dopadov PHSR obce boli ako východiskové hodnoty dopadových ukazovateľov stanovené dopadové ukazovatele výsledku na úrovni roku 2020.

Opatrenie	Projekt/Aktivita	Prioritná oblasť/oblasť
1.1. Sociálna infraštruktúra	1.1.1. Podpora klubovej činnosti pre dôchodcov a organizácie ZŤP	PO1 /Sociálna oblasť
	1.1.2. Vybudovanie zariadenia sociálnych služieb alebo denného stacionára	PO1 /Sociálna oblasť
	1.1.3. Vybudovanie vývarovne s jedálňou pre seniorov	PO1 /Sociálna oblasť
	1.1.4. Vybudovanie komunitných priestorov pre rôzne vekové skupiny – napr. centrum voľného času	PO1 /Sociálna oblasť
	1.1.5. Zavedenie opatrovateľskej služby pre seniorov	PO1 /Sociálna oblasť
1.2. Kultúrna a športová infraštruktúra	1.2.1. Rekonštrukcia objektu starej vodárne	PO1 /Sociálna oblasť
	1.2.2. Vybudovanie rekreačnej plochy verejnej zelene pri vodnom toku Horná Blava	PO1 /Sociálna oblasť
	1.2.3. Vybudovanie priestoru verejnej zelene pri kúrii a revitalizácia príľahlých priestorov.	PO1 /Sociálna oblasť
	1.2.4. Vybudovanie oddychovej zóny - Krížna ulica	PO1 /Sociálna oblasť

<b>1.3. Školská infraštruktúra</b>	1.2.5. Vybudovanie rekreačnej zóny za kaštieľom - Zayovský kaštieľ	PO1 / Sociálna oblasť	
	1.2.6. Vybudovanie vonkajších športovísk (workoutové ihrisko, ihrisko pre mládež - pumptack, skatepark)	PO1 / Sociálna oblasť	
	1.2.7. Vybudovanie rekreačnej zóny za budovou MŠ Bučany	PO1 / Sociálna oblasť	
	1.2.8. Dobudovanie športového areálu a posilňovne	PO1 / Sociálna oblasť	
	1.2.9. Výstavba kópie Bučianskeho rondelu	PO1 / Sociálna oblasť	
	1.3.1. Rekonštrukcia základnej školy, vrátane zníženia energetických nákladov	PO1 / Sociálna oblasť	
	1.3.2. Zvýšenie kapacity základnej školy a materskej školy – prístavba/nadstavba	PO1 / Sociálna oblasť	
	<b>2.1. Zvyšovanie kvality verejných služieb samosprávy</b>	2.1.1. Vzdelávanie a zvyšovanie zručností pracovníkov obecného úradu	PO2 / Ekonomická oblasť
		2.1.2. Aktualizácia rozvojových dokumentov obce – územného plánu a akčných plánov	PO2 / Ekonomická oblasť
2.1.3. Informatizácia verejnej správy – elektronizácia služieb		PO2 / Ekonomická oblasť	
<b>2.2. Technická infraštruktúra</b>		2.2.1. Rekonštrukcia areálov horného a dolného cintorína, vrátane parkovacích plôch a domovov smútku	PO2 / Ekonomická oblasť
		2.2.2. Vybudovanie cyklochodníkov (popri toku Blavy po územie obce Malženice, smer Trnava, Zelenice, Brestovany, Leopoldov)	PO2 / Ekonomická oblasť
		2.2.3. Modernizácia verejného osvetlenia (SMART riešenie)	PO2 / Ekonomická oblasť
		2.2.4. Vybudovanie obecného trhoviska	PO2 / Ekonomická oblasť
		2.2.5. Rekonštrukcia a modernizácia centra obce	PO2 / Ekonomická oblasť
		2.2.6. Vybudovanie cyklochodníkov v rámci obce Bučany	PO2 / Ekonomická oblasť
	2.2.7. Dobudovanie chodníkov v rámci obce Bučany	PO2 / Ekonomická oblasť	
	2.2.8. Modernizácia Domu Služieb a Kultúrneho domu	PO2 / Ekonomická oblasť	
	2.2.9. Využitie podkrovia obecných garáží	PO2 / Ekonomická oblasť	
<b>2.3. Dopravná infraštruktúra</b>	2.3.1. Vybudovanie premostenia vodného toku Blava – most, lávka	PO2 / Ekonomická oblasť	

2.4. Podpora rozvoja bývania	2.3.2. Rekonštrukcia miestnych komunikácií, vrátane odvodnenia	PO2 / Ekonomická oblasť
	2.3.3. Vybudovanie parkovacích plôch pri dome služieb, kultúrnom dome, kostole, zdravotné stredisko, neďaleko areálu OFK Bučany, ZŠ a MŠ Bučany	PO2 / Ekonomická oblasť
	2.4.1. Vybudovanie infraštruktúry pre IBV Chrenová	PO2 / Ekonomická oblasť
3.1. Environmentálna infraštruktúra	3.1.1. Dobudovanie kanalizačnej siete	PO3 / Environmentálna oblasť
	3.1.2. Rekonštrukcia vodovodu	PO3 / Environmentálna oblasť
	3.1.3. Rekonštrukcia dažďovej kanalizácie-odvodnenie obce	PO3 / Environmentálna oblasť
3.2. Odpadové hospodárstvo	3.2.1 Vybudovanie zberného dvora v obci	PO3 / Environmentálna oblasť
	3.2.2. Osveta, vzdelávanie a zvyšovanie povedomia občanov o separovanom zbere v obci	PO3 / Environmentálna oblasť
	3.2.3. Zavedenie separovaného zberu oblečenia	PO3 / Environmentálna oblasť
	3.2.4. Likvidácia čiernych skládok	PO3 / Environmentálna oblasť
3.3. Protipovodňová ochrana	3.3.1. Protipovodňové opatrenia mimo toku Blava a Starý Dudváh – pufrčné pásma zelene	PO3 / Environmentálna oblasť
	3.3.2. Vodozadržné opatrenia	PO3 / Environmentálna oblasť
3.4. Energetické opatrenia	3.4.1. Rekonštrukcia vykurovania obecných bytových domov	PO3 / Environmentálna oblasť
	3.4.2. Zníženie energetickej náročnosti budov v správe obce	PO3 / Environmentálna oblasť

Tabuľka 22: Tabuľka ukazovateľov výsledkov a dopadov

Typ ukazovateľa	Názov ukazovateľa	Definícia	Inform. zdroj	Merná jednotka	Východ. hodnota v EUR	Ciel'ová hodnota v EUR / Rok	
					Rok 2024	2027	2032
<b>PRIORITNÁ OBLASŤ – Sociálna</b>							
OPATRENIE/AKTIVITA 1.1. Sociálna infraštruktúra / 1.1.1. Podpora klubovej činnosti pre dôchodcov a organizácie ZŤP							
Hlavné ukazovatele:	Výstup	Náklady na podporu klubovej činnosti	Obec	EUR	3300	3300	15000
	Výstupu výsledku	Výsledok	Počet podporených	Obec	Počet	5	5

Program hospodárskeho rozvoja a sociálneho rozvoja obce 2025 - 2032

dopadu		aktivít/projektov					
	<b>Dopad</b>	Počet účastníkov aktivít/projektov	Obec	Počet	5	5	5
OPATRENIE/AKTIVITA 1.1. Sociálna infraštruktúra / 1.1.2. Vybudovanie zariadenia sociálnych služieb alebo denného stacionára							
<b>Hlavné ukazovatele:</b>	<b>Výstup</b>	Náklady na vybudovanie zariadenia	Obec	EUR	0	300000	300000
Výstupu výsledku dopadu	<b>Výsledok</b>	Kapacita zariadenia	Nezisková organizácia – prevádzkovateľ	Počet	0	20	20
	<b>Dopad</b>	Počet zavedených sociálnych služieb	Obec Databáza DataCube	Počet	0	1	1
OPATRENIE/AKTIVITA 1.1. Sociálna infraštruktúra / 1.1.3. Vybudovanie vývarovne s jedálňou pre seniorov							
<b>Hlavné ukazovatele:</b>	<b>Výstup</b>	Náklady na vybudovanie vývarovne	Obec	EUR	0	200000	200000
Výstupu výsledku dopadu	<b>Výsledok</b>	Kapacita zariadenia	Obec/prevádzkovateľ	Počet	0	100	100
	<b>Dopad</b>	Počet klientov	Obec/prevádzkovateľ	Počet	0	60	100
OPATRENIE/AKTIVITA 1.1. Sociálna infraštruktúra / 1.1.4. Vybudovanie komunitných priestorov pre rôzne vekové skupiny – napr. centrum voľného času							
<b>Hlavné ukazovatele:</b>	<b>Výstup</b>	Náklady na vybudovanie	Obec	EUR	0	150000	150000
Výstupu výsledku dopadu	<b>Výsledok</b>	Kapacita zariadenia	Obec	Počet	0	50	50
	<b>Dopad</b>	Počet klientov	Obec	Počet	0	25	50
OPATRENIE/AKTIVITA 1.1. Sociálna infraštruktúra / 1.1.5. Zavedenie opatrovateľskej služby pre seniorov							

Program hospodárskeho rozvoja a sociálneho rozvoja obce 2025 - 2032

Hlavné ukazovatele:	Výstup	Náklady na službu	Obec	EUR	0	60000	150000
	Výsledok	Počet opatrovateliek	Obec	Počet	0	2	5
	Dopad	Počet klientov	Obec	počet	0	5	15
OPATRENIE/AKTIVITA 1.2. Kultúrna a športová infraštruktúra / 1.2.1. Rekonštrukcia objektu starej vodárne							
Hlavné ukazovatele:	Výstup	Náklady na rekonštrukciu objektu	Obec	EUR	0	0	50000
	Výsledok	Zrekonštruovaná plocha	Obec	m <sup>2</sup>	0	0	2000
	Dopad	Počet projektov kultúrnej infraštruktúry	Obec	Počet	0	1	1
OPATRENIE/AKTIVITA 1.2. Kultúrna a športová infraštruktúra / 1.2.2. Vybudovanie rekreačnej plochy verejnej zelene pri vodnom toku Horná Blava							
Hlavné ukazovatele:	Výstup	Náklady na vybudovanie rekreačnej plochy	Obec	EUR	0	0	20000
	Výsledok	Počet nových krajinných prvkov (zeleň, lavičky a pod.)	Obec	počet	0	0	20
	Dopad	Počet podporených projektov	Obec	Počet	0	1	1
OPATRENIE/AKTIVITA 1.2. Kultúrna a športová infraštruktúra/1.2.3. Vybudovanie priestoru verejnej zelene pri kúrii a revitalizácia príľahlých priestorov							
Hlavné ukazovatele:	Výstup	Náklady na verejnú zeleň	Obec	EUR	0	30000	30000
	Výsledok	Plocha verejnej zelene	Obec	m <sup>2</sup>	0	3000	3000
	Dopad	Počet plôch pre rekreáciu	Obec	Počet	0	1	1

OPATRENIE/AKTIVITA 1.2. Kultúrna a športová infraštruktúra/ 1.2.4. Vybudovanie oddychovej zóny - Krížna ulica

<b>Hlavné ukazovatele:</b>	<b>Výstup</b>	Náklady na verejnú zeleň	Obec	EUR	0	30000	30000
Výstupu výsledku	<b>Výsledok</b>	Plocha verejnej zelene	Obec	m <sup>2</sup>	0	3000	3000
dopadu	<b>Dopad</b>	Počet plôch pre rekreáciu	Obec	Počet	0	1	1

OPATRENIE/AKTIVITA 1.2. Kultúrna a športová infraštruktúra/ 1.2.5. Vybudovanie rekreačnej zóny za kaštieľom - Zayovský kaštieľ

<b>Hlavné ukazovatele:</b>	<b>Výstup</b>	Náklady na rekreačnú zónu	Obec	EUR	0	0	50000
Výstupu výsledku	<b>Výsledok</b>	Plocha novej zóny	Obec	m <sup>2</sup>	0	0	3000
dopadu	<b>Dopad</b>	Počet plôch pre rekreáciu	Obec	Počet	0	0	1

OPATRENIE/AKTIVITA 1.2. Kultúrna a športová infraštruktúra/ 1.2.6. Vybudovanie vonkajších športovísk (workoutové ihrisko, ihrisko pre mládež - pumtrack, skatepark)

<b>Hlavné ukazovatele:</b>	<b>Výstup</b>	Náklady na športovú zónu	Obec	EUR	0	0	50000
Výstupu výsledku	<b>Výsledok</b>	Plocha nového ihriska	Obec	m <sup>2</sup>	0	0	300
dopadu	<b>Dopad</b>	Počet plôch pre šport	Obec	Počet	0	0	1

OPATRENIE/AKTIVITA 1.2. Kultúrna a športová infraštruktúra/ 1.2.7. Vybudovanie rekreačnej zóny za budovou MŠ Bučany

<b>Hlavné ukazovatele:</b>	<b>Výstup</b>	Náklady na športovú zónu	Obec	EUR	0	0	50000
----------------------------	---------------	--------------------------	------	-----	---	---	-------

Program hospodárskeho rozvoja a sociálneho rozvoja obce 2025 - 2032

Výstupu výsledku dopadu	<b>Výsledok</b>	Plocha nového ihriska	Obec	m <sup>2</sup>	0	0	300
	<b>Dopad</b>	Počet plôch pre šport	Obec	Počet	0	0	1
OPATRENIE/AKTIVITA 1.2. Kultúrna a športová infraštruktúra/ 1.2.8. Dobudovanie športového areálu a posilňovne							
Hlavné ukazovatele:	<b>Výstup</b>	Náklady na športovú zónu	Obec	EUR	0	0	50000
	<b>Výsledok</b>	Plocha nového ihriska	Obec	m <sup>2</sup>	0	0	300
	<b>Dopad</b>	Počet plôch pre šport	Obec	Počet	0	0	1
Výstupu výsledku dopadu							
OPATRENIE/AKTIVITA 1.2. Kultúrna a športová infraštruktúra/ 1.2.9. Výstavba kópie Bučianskeho rondelu							
Hlavné ukazovatele:	<b>Výstup</b>	Náklady na budovanie	Obec	EUR	0	0	50000
	<b>Výsledok</b>	Plocha nového rondelu	Obec	m <sup>2</sup>	0	0	150
	<b>Dopad</b>	Počet nových atrakcií	Obec	Počet	0	0	1
Výstupu výsledku dopadu							
OPATRENIE/AKTIVITA 1.3. Školská infraštruktúra / 1.3.1. Rekonštrukcia základnej školy, vrátane zníženia energetických nákladov							
Hlavné ukazovatele:	<b>Výstup</b>	Náklady na rekonštrukciu ZŠ	Obec	EUR	0	500000	500000
	<b>Výsledok</b>	Počet rekonštruovaných plôch	Obec	m <sup>2</sup>	0	1957	1957
	<b>Dopad</b>	Úspora energetických nákladov	Obec	%	0	57,34	57,34
Výstupu výsledku dopadu							

OPATRENIE/AKTIVITA 1.3. Školská infraštruktúra / 1.3.2. Zvýšenie kapacity základnej školy a materskej školy – prístavba/nadstavba							
<b>Hlavné ukazovatele:</b>	<b>Výstup</b>	Stavebné náklady	Obec	EUR	0	1 mil.	1 mil.
Výstupu	<b>Výsledok</b>	Počet rekonštruovaných plôch	Obec	m <sup>2</sup>	0	900	900
výsledku							
dopadu	<b>Dopad</b>	Nová kapacita	Obec	počet	0	50	50
<b>PRIORITNÁ OBLASŤ Hospodárska</b>							
OPATRENIE/AKTIVITA 2.1. Zvyšovanie kvality verejných služieb samosprávy / 2.1.1. Vzdelávanie a zvyšovanie zručností pracovníkov obecného úradu							
<b>Hlavné ukazovatele:</b>	<b>Výstup</b>	Náklady na vzdelávanie	Obec	EUR	0	2000	10000
Výstupu	<b>Výsledok</b>	Počet preškolených pracovníkov	Obec	Počet	4	4	4
výsledku							
dopadu	<b>Dopad</b>	Počet zavedených / zlepšených služieb	Obec	Počet	0	5	-
OPATRENIE/AKTIVITA 2.1. Zvyšovanie kvality verejných služieb samosprávy / 2.1.2. Aktualizácia rozvojových dokumentov obce – územného plánu a akčných plánov							
<b>Hlavné ukazovatele:</b>	<b>Výstup</b>	Náklady na aktualizáciu rozvojových dokumentov	Obec	EUR	0	5000	10000
Výstupu	<b>Výsledok</b>	Počet dokumentov	Obec	Počet	0	1	1
výsledku							
dopadu	<b>Dopad</b>	Počet rozvojových dokumentov	Obec	Počet	0	1	1
OPATRENIE/AKTIVITA 2.1. Zvyšovanie kvality verejných služieb samosprávy / 2.1.3. Informatizácia verejnej správy – elektronizácia služieb							
<b>Hlavné ukazovatele:</b>	<b>Výstup</b>	Náklady na elektronizáciu služieb	Obec	EUR	0	30000	30000

Program hospodárskeho rozvoja a sociálneho rozvoja obce 2025 - 2032

Výstupu výsledku dopadu	<b>Výsledok</b>	Počet zavedených elektronických služieb	Obec	Počet	0	10	10
	<b>Dopad</b>	Počet poskytovaných elektronických služieb verejnej správy	Obec	Počet	0	10	10
OPATRENIE/AKTIVITA 2.2. Technická infraštruktúra / 2.2.1. Rekonštrukcia areálov horného a dolného cintorína, vrátane parkovacích plôch a domovov smútku							
Hlavné ukazovatele: Výstupu výsledku dopadu	<b>Výstup</b>	Náklady na rekonštrukciu	Obec	EUR	0	100000	100000
	<b>Výsledok</b>	Počet rekonštruovaných plôch/ Dĺžka rekonštruovaného plota	Obec	m2/ bm	0	850/ 790	850/ 790
	<b>Dopad</b>	Počet nových parkovacích miest	Obec	Počet	0	20	20
OPATRENIE/AKTIVITA 2.2. Technická infraštruktúra / 2.2.2. Vybudovanie cyklochodníkov (popri toku Blavy po územie obce Malženice, smer Trnava, Zelenice, Brestovany, Leopoldov)							
Hlavné ukazovatele: Výstupu výsledku dopadu	<b>Výstup</b>	Náklady na výstavbu	Obec	EUR	0	500000	750000
	<b>Výsledok</b>	Počet dĺžkových kilometrov	Obec	km	0	5	5
	<b>Dopad</b>	Nové cyklotrasy	Obec	počet	0	1	1
OPATRENIE/AKTIVITA 2.2. Technická infraštruktúra / 2.2.3. Modernizácia verejného osvetlenia (SMART riešenie)							
Hlavné ukazovatele: Výstupu výsledku dopadu	<b>Výstup</b>	Náklady na rekonštrukciu verejného osvetlenia	Obec	EUR	0	60000	60000
	<b>Výsledok</b>	Počet nových/rekonštruovaných svetelných bodov	Obec	Počet	0	150	150

Program hospodárskeho rozvoja a sociálneho rozvoja obce 2025 - 2032

	<b>Dopad</b>	Zníženie nákladov na verejné osvetlenie	Obec	%	0	50	50
OPATRENIE/AKTIVITA 2.2. Technická infraštruktúra / 2.2.4 Vybudovanie obecného trhoviska							
<b>Hlavné ukazovatele:</b>	<b>Výstup</b>	Náklady na vybudovanie trhoviska	Obec	EUR	0	30000	30000
Výstupu výsledku	<b>Výsledok</b>	Plocha trhoviska	Obec	m2	0	100	100
dopadu	<b>Dopad</b>	Počet nových miest na predaj	Obec	Počet	0	15	15
OPATRENIE/AKTIVITA 2.2. Technická infraštruktúra / 2.2.5 Rekonštrukcia a modernizácia centra obce							
<b>Hlavné ukazovatele:</b>	<b>Výstup</b>	Náklady na rekonštrukciu	Obec	EUR	0	0	1 mil.
Výstupu výsledku	<b>Výsledok</b>	Rekonštruovaná plocha	Obec	ha	0	0	2,9316
dopadu	<b>Dopad</b>	Počet projektov technickej infraštruktúry	Obec	Počet	0	0	1
OPATRENIE/AKTIVITA 2.2. Technická infraštruktúra / 2.2.6. Vybudovanie cyklochodníkov v rámci obce Bučany							
<b>Hlavné ukazovatele:</b>	<b>Výstup</b>	Náklady na výstavbu	Obec	EUR	0	250000	250000
Výstupu výsledku	<b>Výsledok</b>	Počet dĺžkových kilometrov	Obec	km	0	10	10
dopadu	<b>Dopad</b>	Nové cyklotrasy	Obec	počet	0	1	1
OPATRENIE/AKTIVITA 2.2. Technická infraštruktúra / 2.2.7. Dobudovanie chodníkov v rámci obce Bučany							
<b>Hlavné ukazovatele:</b>	<b>Výstup</b>	Náklady na výstavbu	Obec	EUR	0	0	

Program hospodárskeho rozvoja a sociálneho rozvoja obce 2025 - 2032

Výstupu výsledku dopadu	<b>Výsledok</b>	Počet dĺžkových kilometrov	Obec	km	0	0	
	<b>Dopad</b>	Nové cyklotrasy	Obec	počet	0	0	
OPATRENIE/AKTIVITA 2.2. Technická infraštruktúra / 2.2.8. Modernizácia Domu Služieb a Kultúrneho domu							
<b>Hlavné ukazovatele:</b>	<b>Výstup</b>	Náklady na modernizáciu	Obec	EUR	0	0	2,25 mil.
Výstupu výsledku	<b>Výsledok</b>	Plocha zrekonštruovaných plôch	Obec	m2	0	0	1500
dopadu	<b>Dopad</b>	Počet projektov technickej infraštruktúry	Obec	Počet	0	0	2
OPATRENIE/AKTIVITA 2.2. Technická infraštruktúra / 2.2.9. Využitie podkrovia obecných garáží							
<b>Hlavné ukazovatele:</b>	<b>Výstup</b>	Náklady na modernizáciu	Obec	EUR	0	0	50000
Výstupu výsledku	<b>Výsledok</b>	Plocha zrekonštruovaných plôch	Obec	m2	0	0	300
dopadu	<b>Dopad</b>	Počet projektov technickej infraštruktúry	Obec	Počet	0	0	1
OPATRENIE/AKTIVITA 2.3. Dopravná infraštruktúra / 2.3.1. Vybudovanie premostenia vodného toku Blava – most, lávka							
<b>Hlavné ukazovatele:</b>	<b>Výstup</b>	Stavebné náklady	Obec	EUR	0	200000	200000
Výstupu výsledku	<b>Výsledok</b>	Počet nových mostov/lávok	Obec	Počet	0	2	2
dopadu	<b>Dopad</b>	Počet projektov technickej infraštruktúry	Obec	Počet	0	2	2

OPATRENIE/AKTIVITA 2.3. Dopravná infraštruktúra / 2.3.2. Rekonštrukcia miestnych komunikácií, vrátane odvodnenia							
<b>Hlavné ukazovatele:</b>	<b>Výstup</b>	Náklady na rekonštrukciu	Obec	EUR	0	6,6 mil.	6,6 mil.
Výstupu výsledku	<b>Výsledok</b>	Zrekonštruované a nové plochy	Obec	bkm	0	11	11
dopadu	<b>Dopad</b>	Zrealizované projekty technickej infraštruktúry	Obec	Počet	0	1	1
OPATRENIE/AKTIVITA 2.3. Dopravná infraštruktúra / 2.3.3. Vybudovanie parkovacích plôch pri dome služieb, kultúrnom dome, kostole, zdravotné stredisko, neďaleko areálu OFK Bučany, ZŠ a MŠ Bučany							
<b>Hlavné ukazovatele:</b>	<b>Výstup</b>	Náklady na vybudovanie parkovacích plôch	Obec	EUR	0	200000	200000
Výstupu výsledku	<b>Výsledok</b>	Počet nových parkovacích miest	Obec	Počet	0	64	64
dopadu	<b>Dopad</b>	Zrealizované projekty technickej infraštruktúry	Obec	Počet	0	1	1
OPATRENIE/AKTIVITA 2.4. Podpora rozvoja bývania/ 2.4.1. Vybudovanie infraštruktúry pre IBV Chrenová							
<b>Hlavné ukazovatele:</b>	<b>Výstup</b>	Stavebné náklady	Obec	EUR	0	0	1,212 mil.
Výstupu výsledku	<b>Výsledok</b>	Počet nových pozemkov	Obec	Počet	0	0	57
dopadu	<b>Dopad</b>	Počet nových bytov	Obec	Počet	0	0	57
<b>PRIORITNÁ OBLASŤ Environmentálna</b>							
OPATRENIE/AKTIVITA 3.1. Environmentálna infraštruktúra / 3.1.1. Dobudovanie kanalizačnej siete							
<b>Hlavné ukazovatele:</b>	<b>Výstup</b>	Náklady na vybudovanie stokovej siete	Obec	EUR	0	750000	750000
Výstupu výsledku	<b>Výsledok</b>	Dĺžka novovybudovanej stokovej siete	Obec	bm	0	2616	2616

Program hospodárskeho rozvoja a sociálneho rozvoja obce 2025 - 2032

dopadu	<b>Dopad</b>	Odkanalizovanie obce	Obec	%	0	100	100
OPATRENIE/AKTIVITA 3.1. Environmentálna infraštruktúra / 3.1.2. Rekonštrukcia vodovodu							
<b>Hlavné ukazovatele:</b>	<b>Výstup</b>	Náklady na rekonštrukciu vodovodu	Obec	EUR	0	750000	1500000
Výstupu výsledku	<b>Výsledok</b>	Dĺžka zrekonštruovaného vodovodu	Obec	bm	0	1000	2000
dopadu	<b>Dopad</b>	Opravený vodovod	Obec	%	0	20	40
OPATRENIE/AKTIVITA 3.1. Environmentálna infraštruktúra / 3.1.3. Rekonštrukcia dažďovej kanalizácie-odvodnenie obce							
<b>Hlavné ukazovatele:</b>	<b>Výstup</b>	Náklady na dažďovú kanalizáciu	Obec	EUR	0	0	750000
Výstupu výsledku	<b>Výsledok</b>	Dĺžka kanalizácie	Obec	bm	0	0	2616
dopadu	<b>Dopad</b>	Odkanalizovanie obce	Obec	%	0	0	50
OPATRENIE/AKTIVITA 3.2. Odpadové hospodárstvo / 3.2.1 Vybudovanie zberného dvora v obci							
<b>Hlavné ukazovatele:</b>	<b>Výstup</b>	Náklady na vybudovanie zberného dvora	Obec	EUR	0	150000	150000
Výstupu výsledku	<b>Výsledok</b>	Kapacita zberného dvora	Obec	ton/ročne	0	300	300
dopadu	<b>Dopad</b>	Zvýšenie separovaného zberu – množstvo vyseparovaného odpadu/obyvateľa	Štatistika	Kg/obyvateľ	298	320	350
OPATRENIE/AKTIVITA 3.2. Odpadové hospodárstvo / 3.2.2. Osveta, vzdelávanie a zvyšovanie povedomia občanov o separovanom zbere v obci							

Program hospodárskeho rozvoja a sociálneho rozvoja obce 2025 - 2032

Hlavné ukazovatele: Výstupu výsledku dopadu	Výstup	Náklady na osvetovú a informačnú činnosť	Obec	EUR	0	3000	3000
	Výsledok	Počet informovaných osôb	Obec	Počet	0	2000	2000
	Dopad	Zvýšenie separovaného zberu – množstvo vyseparovaného odpadu/obyvateľa	Štatistika	Kg/obyvateľa	298	320	350
OPATRENIE/AKTIVITA 3.2. Odpadové hospodárstvo / 3.2.3. Zavedenie separovaného zberu oblečenia							
Hlavné ukazovatele: Výstupu výsledku dopadu	Výstup	Náklady na zavedenie separovaného zberu	Obec	EUR	0	42 000	42 000
	Výsledok	Počet kontajnerov	Obec	ton	0	700	700
	Dopad	Množstvo vyseparovaného šatstva	Štatistika	Kg/obyvateľa	0	20	50
OPATRENIE/AKTIVITA 3.2. Odpadové hospodárstvo / 3.2.4. Likvidácia čiernych skládok							
Hlavné ukazovatele: Výstupu výsledku dopadu	Výstup	Náklady na likvidáciu	Obec	EUR	0	5000	5000
	Výsledok	Množstvo odvezeného odpadu	Obec	t	0	20	20
	Dopad	Počet účastníkov Dňa Zeme	Obec	počet	0	80	100
OPATRENIE/AKTIVITA 3.3. Protipovodňová ochrana / 3.3.1. Protipovodňové opatrenia mimo toku Blava a Starý Dudvák – pufrčné pásma zelene							
Hlavné ukazovatele: Výstupu výsledku	Výstup	Náklady na opatrenia	Obec	EUR	0	100000	200000
	Výsledok	Počet opatrení	Obec	Počet	0	1	1

Program hospodárskeho rozvoja a sociálneho rozvoja obce 2025 - 2032

dopadu	<b>Dopad</b>	Zrealizované projekty protipovodňovej ochrany	Obec	Počet	0	1	1
OPATRENIE/AKTIVITA 3.3. Protipovodňová ochrana / 3.3.2. Vodozádržné opatrenia							
<b>Hlavné ukazovatele:</b>	<b>Výstup</b>	Náklady na opatrenia	Obec	EUR	0	0	200000
Výstupu výsledku	<b>Výsledok</b>	Počet opatrení	Obec	Počet	0	0	1
dopadu	<b>Dopad</b>	Zrealizované projekty	Obec	Počet	0	0	1
OPATRENIE/AKTIVITA 3.4. Energetické opatrenia / 3.4.1. Rekonštrukcia vykurovania obecných bytových domov							
<b>Hlavné ukazovatele:</b>	<b>Výstup</b>	Náklady na rekonštrukciu	Obec	EUR	0	750000	1,5 mil.
Výstupu výsledku	<b>Výsledok</b>	Počet rekonštruovaných plôch	Obec	m <sup>2</sup>	0	500	1000
dopadu	<b>Dopad</b>	Úspora energetických nákladov	Obec	%	0	30	30
OPATRENIE/AKTIVITA 3.4. Energetické opatrenia / 3.4.2. Zníženie energetickej náročnosti budov v správe obce							
<b>Hlavné ukazovatele:</b>	<b>Výstup</b>	Náklady na rekonštrukciu	Obec	EUR	0	600000	1,35 mil.
Výstupu výsledku	<b>Výsledok</b>	Počet rekonštruovaných plôch	Obec	m <sup>2</sup>	0	2000	4000
dopadu	<b>Dopad</b>	Úspora energetických nákladov	Obec	%	0	30	30

## 5. Realizačná časť

Realizačná časť PHRSR nadväzuje na programovú časť vo väzbe na program a navrhnuté ukazovatele. Realizačná časť obsahuje najmä východiská, popis organizačného zabezpečenia, popis komunikačnej stratégie PHRSR k jednotlivým cieľovým skupinám, popis systému monitorovania a hodnotenia plnenia programu rozvoja obce, Akčný plán s výhľadom na roky 2025 - 2027 (vecný a časový harmonogram realizácie jednotlivých projektov).

Jednotlivé projektové zámery obce budú uskutočňované na základe rozhodnutí obecného zastupiteľstva a podľa finančných možností, a to z vlastných zdrojov a zo zdrojov domácich a zahraničných grantov, prípadne zo sponzorských príspevkov.

Na finančné zabezpečenie podpory regionálneho rozvoja možno použiť prostriedky:

- štátneho rozpočtu,
- štátnych fondov – dotácie,
- rozpočtu samosprávnych krajov,
- rozpočtu obcí – vlastné prostriedky
- prostriedky fyzických osôb – sponzorský príspevok alebo dar,
- prostriedky iných právnických osôb – sponzorský príspevok alebo dar,
- úvery domácich bánk,
- úvery a príspevky medzinárodných organizácií.

Dôležitým doplnkovým zdrojom finančného zabezpečenia podpory regionálneho rozvoja môžu byť prostriedky zo štrukturálnych fondov Európskej únie. Možnosť získať verejné finančné zdroje z rozpočtu Európskej únie a národného rozpočtu Slovenskej republiky je často previazaná na schopnosť obce spolufinancovať rozvojové projekty z vlastných zdrojov, prípadne zo zdrojov súkromných investorov.

Prehľadné usporiadanie rozvojových zámerov umožní obci orientovať sa v škále dostupných podporných zdrojov, ako aj podmienok na získanie týchto zdrojov. Pomoc zo štrukturálnych fondov je určená regiónom a oblastiam, ktoré vykazujú nízku úroveň hospodárskeho rozvoja. Podľa platných pravidiel Európskej únie sú podporované tie regióny, ktoré zodpovedajú ekonomicky a geograficky stanoveným cieľom štrukturálnej politiky.

### 5.1. Inštitucionálne a organizačné zabezpečenie

Vypracovaním Plánu hospodárskeho rozvoja a sociálneho rozvoja obce Bučany plní obec jeden zo základných princípov regionálnej politiky – princíp programovania. Implementácia jednotlivých projektov si vyžaduje konkrétne ľudí, ktorí budú viesť projekt od začiatku do konca. Projekty možno uskutočňovať vlastnými silami obce alebo za pomoci externistov. Práve prepojenie interných a externých nositeľov projektov urýchli proces realizácie stratégie, resp. môže prebiehať paralelne realizácia viacerých projektov naraz.

#### **Obec má reálne skúsenosti s realizáciou investičných a neinvestičných projektov na podporu regionálneho rozvoja z vlastných zdrojov.**

Realizácia programu hospodárskeho rozvoja a sociálneho rozvoja obce je činnosťou samosprávy obce a obec ju vykonáva **prostredníctvom svojich orgánov (obecné zastupiteľstvo, starosta)**. Najvyšším orgánom obce je **obecné zastupiteľstvo**. Obecné zastupiteľstvo si môže zriadiť komisie zastupiteľstva ako svoje poradné orgány. Vo vzťahu k realizácii PHSR zastupiteľstvo berie na vedomie návrh strategickú časť dokumentu, schvaľuje celý dokument PHSR a každoročne schvaľuje vyhodnotenie jeho plnenia, taktiež schvaľuje spolufinancovanie jednotlivých projektov financovaných z doplnkových zdrojov financovania a z prostriedkov rozpočtu obce. **Obecné zastupiteľstvo v rámci hodnotenia PHRSR** schvaľuje každoročne hodnotiace a monitorovacie správy, rozhoduje o zmenách a aktualizácii programu, vo svojich uzneseniach týkajúcich sa hodnotenia PHRSR v prípade nutnosti korekcií rozdeľuje jednotlivé priority programu a akčného plánu medzi existujúce komisie, ktoré sa zaoberajú monitorovaním a hodnotením ich realizácie.

**Najvyšším výkonným orgánom** obce a jej predstaviteľom je **starosta obce**. Vo vzťahu k realizácii PHRSR starosta **riadi proces realizácie**, na programovej úrovni podpisuje uznesenie obecného zastupiteľstva o strategickú časť dokumentu, schválenie celého dokumentu, vykonáva uznesenia a zastupuje obec vo vzťahu k štátnym orgánom, k právnickým a fyzickým osobám (riadiace orgány jednotlivých operačných programov, dodávateľia, fondy a iné).

**Organizačne a administratívne zabezpečuje** celý proces plnenia PHRSR **obecný úrad**.

### 5.2. Monitorovanie a hodnotenie

Aby boli jednotlivé projektové zámery programového dokumentu obce realizované v súlade s princípmi efektívnosti a účinnosti vynakladania finančných prostriedkov je potrebné, aby na úrovni obce bola zriadená koordinačná komisia, ktorej úlohou bude monitorovať celkový proces implementácie stratégie a navrhovať, v prípade potreby, zmeny v realizácii strategických plánov, ich doplnenie, prípadne prípravu nových dokumentov potrebných pre napĺňanie globálneho cieľa obce.

Proces monitorovania PHRSR sa vykonáva systematicky a priebežne počas celého trvania PHRSR až do ukončenie jeho platnosti a to na úrovni projektov (základným prvkom monitorovania je projekt, na úrovni programu sa

prípravuje súhrnná monitorovacia správa za príslušný rok). Vstupnými údajmi pre monitorovanie sú údaje z plánovaných a dosiahnutých ukazovateľov výstupu, výsledku a dopadu jednotlivých projektov. Výstupom monitorovania je **monitorovacia správa za príslušný rok schválená obecným zastupiteľstvom** (v prípade projektov financovaných z EŠIF aj monitorovacia správa schválená riadiacim orgánom v systéme ITMS21+). Za prípravu monitorovacej správy za projekt je zodpovedný obecný úrad a za celkovú monitorovaciu správu je zodpovedný starosta. Výsledky monitorovania sú podkladom pre hodnotenie vykonávané na úrovni programu. Monitorovanie plnenia PHRSR bude stálym procesom zameraným na sledovanie zmien prostredníctvom navrhnutých ukazovateľov, ktoré sa vzťahujú na jednotlivé projekty, ukazujú stav implementácie výstupov, výsledkov a dopadov a poukazujú na dosiahnutý vývoj vo vzťahu k akčnému plánu a financiám. Cieľom monitorovania je získavanie informácií o skutočnom plnení opatrení na zmenu negatívneho vývoja, spôsoby realizácie, definovanie a prijatie korekčných opatrení.

V prípade nutnosti korekcií mimo rámec pravidelného každoročného hodnotenia PHRSR budú na základe podnetu starostu alebo komisie obecného zastupiteľstva a materiálu predloženého do obecného zastupiteľstva navrhovať a odporúčať opatrenia pre odstránenie nedostatkov a nezrovnalostí. Proces hodnotenia sa vykonáva na úrovni programu (PHRSR) systematicky a priebežne počas celého trvania programu až po predloženie správy z hodnotenia programu. Proces hodnotenia z hľadiska jeho vykonávania je rozdelený na strategické a operatívne hodnotenie.

Operatívne hodnotenie sa zakladá predovšetkým na každoročnom hodnotení - vyhodnotenie PHRSR bude prebiehať v zmysle platnej legislatívy o podpore regionálneho rozvoja každoročne hodnotiacou správou a monitorovacou správou, ktoré prejdú schvaľovacím procesom v obecnom zastupiteľstve. Výstupom hodnotenia je **hodnotiacia správa za príslušný rok**. Vstupnými údajmi pre prípravu operatívneho hodnotenia sú výsledky monitorovania - monitorovacie správy jednotlivých projektov realizovaných v rámci programu. Hodnotiace a monitorovacie správy PHSR sú podkladom pre rozhodnutia orgánov obce pri riadení realizácie programu s účelom dosiahnuť žiaduci pokrok smerom k dosiahnutiu cieľov jednotlivých prioritných oblastí PHSR. Celkový plán hodnotenia je spracovaný v nasledujúcej tabuľke.

Plán priebežných hodnotení PHSR na obdobie 2025 - 2032		
Typ hodnotenia	Vykonať prvýkrát	Dôvod vykonania/ periodicita
<b>Strategické hodnotenie</b>		
<b>Strategické hodnotenie</b>		Podľa príslušných ustanovení zákona č. 24/2006 Z.z. o posudzovaní vplyvov na životné prostredie a o zmene a doplnení niektorých zákonov. Len v prípade, že to vyplýva zo zákona č. 24/2006 Z.z. o posudzovaní vplyvov na životné prostredie a o zmene a doplnení niektorých zákonov.
<b>Operatívne hodnotenie</b>		
<b>Tematické hodnotenie časti PHSR</b>	2025	téma hodnotenia identifikovaná ako riziková časť vo výročnej monitorovacej správe za predchádzajúci kalendárny rok
<b>Ad hoc mimoriadne hodnotenie</b>		pri značnom odklone od stanovených cieľov a doľahnutých hodnôt ukazovateľov pri návrhu na revíziu PHSR
<b>Ad hoc hodnotenie celého PHSR alebo jeho časti</b>	2025	Na základe rozhodnutia starostu a obecného zastupiteľstva o spracovaní akčného plánu na ďalšie obdobie
		Na základe rozhodnutia starostu, kontrolného orgánu obce, podnetu poslancov; na základe protokolu NKÚ SR, správy auditu

Súčasťou realizačnej časti PHRSR je aj akčný plán spracovaný na obdobie dvoch rokov (n+2). Akčný plán je spracovaný podľa jednotlivých prioritných oblastí a obsahuje všetky projekty všetkých opatrení. Akčné plány sú prílohou hlavného dokumentu.

### 5.3. Komunikačný plán

Zabezpečenie realizácie PHRSR je dosahované koordinovaným prístupom a spoluprácou so všetkými partnermi a aktérmi regionálneho rozvoja na území obce. Rôzne formy komunikácie budú súčasťou každého z pripravovaných a realizovaných projektov PHRSR v rámci informovanosti a publicity (pri projektoch financovaných z EŠIF a dotačných titulov) alebo v rámci komunikácie zainteresovaných cieľových skupín pri príprave a realizácii jednotlivých projektov.

Komunikačnú stratégiu obce vo vzťahu k PHRSR nie je účelné vyčleniť z celkovej komunikačnej stratégie obce, ktorá sa uskutočňuje vo vzťahu **k jeho obyvateľom ako hlavnej cieľovej skupine**. Hlavným cieľom komunikačnej stratégie je komunikácia s občanmi a dosiahnutie stavu, aby bol každý občan o všetkých súvislostiach, ktoré pre neho z PHRSR a jeho realizácie vyplynú, informovaný včas, v dostatočnom rozsahu a primeranou formou. **Podstatný a hlavný nástroj komunikácie obce je webová stránka obce so sprievodnými komunikačnými kanálmi: informačná tabuľa, rozhlas, noviny.** Komunikačná stratégia vo vzťahu k PHRSR v obci bude trvať počas celého programového obdobia 2025 - 2032.

Komunikácia vo vzťahu k PHRSR je okrem cieľovej skupiny „obyvatelia“ zameraná na dve cieľové podskupiny: **organizácie, zamestnanci**. Komunikácia so strategickými sociálno-ekonomickými partnermi a organizáciami je obsahom jedného z projektov PHSR na roky 2025 - 2032 a bude prebiehať kontinuálne v rámci tohto projektu a nepotrebuje žiadne mimoriadne opatrenia. Komunikácia so zamestnancami je súčasťou ich bežnej činnosti a nepotrebuje žiadne mimoriadne opatrenia.

Všestranným nástrojom komunikácie, ale aj hodnotenia, monitorovania a kontroly je „Materiál na rokovanie obecného zastupiteľstva“. Vstupné údaje pripravujú v dostatočnom predstihu zamestnanci obecného úradu, materiál má svojho predkladateľa (konkrétna zodpovednosť, odborná garancia), na príprave materiálu sa stanoviskami podieľajú komisie zastupiteľstva ako poradné orgány, stanovisko k materiálu dáva v prípade potreby hlavný kontrolór obce alebo audítor, rokujú o ňom poslanci obecného zastupiteľstva, materiál je verejne prístupný a zasadnutie obecného zastupiteľstva je verejné (o zasadnutí obecného zastupiteľstva je informované obyvateľstvo a organizácie všetkými informačnými kanálmi). Počas programového obdobia 2025 - 2032 je naplánovaných 9 aktivít na predloženie tohto typu materiálu na zasadnutie obecného zastupiteľstva. Z hľadiska efektivity nie je vylúčené ani spojenie aktivity týkajúcej sa hodnotenia PHRSR za daný rok s návrhom nového akčného plánu.

**Plán komunikácie, hodnotenia a monitoringu realizácie PHSR obce**

	Termín	Miesto konania	Cieľová skupina	Forma	Téma, ciele	Vstupné údaje	Výstupy
1	01/2025	Obecný úrad	poslanci	OZ	Schválenie PHSR	Návrh dokumentu	Uznesenie OZ
2	03/2025	Obecný úrad	občania	OZ	Schválenie akčného plánu 2025 - 2027	Návrh dokumentu	Akčný plán
3	02/2026	Obecný úrad	občania	OZ	Vyhodnotenie plnenia PHSR	Hodnotiaca správa	Monitorovacia správa 1 Uznesenie OZ
4	03/2027	Obecný úrad	občania	OZ	Vyhodnotenie plnenia PHSR	Návrh dokumentu	Monitorovacia správa 2 Uznesenie OZ
5	02/2028	Obecný úrad	občania	OZ	Schválenie akčného plánu 2028 - 2030	Hodnotiaca správa	Akčný plán
6	03/2029	Obecný úrad	občania	OZ	Vyhodnotenie plnenia PHSR	Hodnotiaca správa	Monitorovacia správa 1 Uznesenie OZ
7	02/2030	Obecný úrad	občania	OZ	Vyhodnotenie plnenia PHSR	Návrh dokumentu	Monitorovacia správa 2 Uznesenie OZ
8	03/2031	Obecný úrad	občania	OZ	Schválenie akčného plánu 2031 - 2032	Hodnotiaca správa	Akčný plán
9	02/2032	Obecný úrad	občania	OZ	Vyhodnotenie plnenia PHSR	Hodnotiaca správa	Monitorovacia správa 1 Uznesenie OZ

Pozn: OZ – obecné zastupiteľstvo

## 6. Finančná časť

Vecné vymedzenie projektov jednotlivých opatrení sa premieta do finančného plánu. Finančný plán predstavuje indikatívne kvalifikované odhady pre rozpočty jednotlivých projektov. Kde to bolo možné, obsahuje aj rozpočtované náklady.

### 6.1. Indikatívny finančný plán

**Tabuľka 23: Indikatívny finančný plán podľa rokov v EUR**

	Rok							
	2025	2026	2027	2028	2029	2030	2031	2032
PO 01	553 300	1 353 300	393 300	113 300	113 300	113 300	113 300	253 300
PO 02	552 000	577 000	812 000	2 052 000	1 874 000	782 000	702 000	457 000
PO 03	1 158 000	608 000	1 400 000	758 000	708 000	508 000	858 000	508 000

**Pozn.** Z celkového plánu bolo odpočítaných 5 mil. EUR, ktoré sú v celkovej výške 6,6 mil. EUR odhadované ako náklady na rekonštrukciu všetkých miestnych ciest. Vzhľadom k tomu, že ide o nerealizovateľnú výšku investície, v pláne sa počíta s investíciou na úrovni 1,6 mil. EUR na rekonštrukcie miestnych ciest, ktoré obec plánuje realizovať s podporou štrukturálnych fondov.

**Tabuľka 24: Indikatívny finančný plán podľa zdrojov**

Prioritná oblasť	Rozpočtový náklad	Verejné zdroje	Z toho národné zdroje	Z toho štrukturálne fondy	Úverové zdroje	Iné zdroje
PO 01	3 006 400 €	3 006 400 €	3 006 400 €	2 856 080 €	0 €	0 €
PO 02	7 808 000 €	7 808 000 €	7 808 000 €	7 417 600 €	0 €	0 €
PO 03	6 506 000 €	6 506 000 €	6 506 000 €	6 180 700 €	0 €	0 €
Spolu	17 320 400 €	17 320 400 €	17 320 400 €	16 454 380 €	0 €	0 €

## 6.2. Finančný rámec pre realizáciu PHRSR

Názov opatrenia*	Kód a názov projektu/aktivity	Klasifikácia stavieb - trieda	Hlavný ukazovateľ - výsledku, dopadu	Termín začatia a ukončenia realizácie projektu / aktivity	RN Spolu	Verejné zdroje celkom	Verejné zdroje		Úverové zdroje	Iné zdroje (rozpočet obce)
							Národné celkom	EÚ (EŠIF) celkom		
							c	d		
					a=b+e+f+g+h	b=c+d	c	d	f	h
<b>I. Sociálna politika</b>					<b>3 006 400 €</b>	3 006 400 €	300 640 €	2 555 440 €	0 €	150 320 €
1.1. Sociálna infraštruktúra	1.1.1. Podpora klubovej činnosti pre dôchodcov a organizácie ZŤP		Náklady na podporu klubovej činnosti	01/2025 – 12/2032	26 400,00 €	26 400,00 €	2 640,00 €	22 440,00 €	0,00 €	1 320,00 €
	1.1.2. Vybudovanie zariadenia sociálnych služieb alebo denného stacionára	1130 - Ostatné budovy na bývanie	Náklady na vybudovanie zariadenia	01/2027 – 12/2027	300 000,00 €	300 000,00 €	20 000,00 €	170 000,00 €	0,00 €	10 000,00 €
	1.1.3. Vybudovanie vývarovne s jedálňou pre seniorov	1212 - Ostatné ubytovacie zariadenia na krátkodobé pobyty	Náklady na vybudovanie vývarovne	01/2026 – 12/2026	200 000,00 €	200 000,00 €	15 000,00 €	127 500,00 €	0,00 €	7 500,00 €
	1.1.4. Vybudovanie komunitných priestorov pre rôzne vekové skupiny – napr. centrum voľného času	1130 - Ostatné budovy na bývanie	Náklady na vybudovanie zariadenia	01/2026 – 12/2026	150 000,00 €	150 000,00 €	45 000,00 €	382 500,00 €	0,00 €	22 500,00 €
	1.1.5. Zavedenie opatrovateľskej služby pre seniorov		Náklady na zavedenie služby	01/2027 – 12/2027	450 000,00 €	450 000,00 €	45 000,00 €	382 500,00 €	0,00 €	22 500,00 €

Program hospodárskeho rozvoja a sociálneho rozvoja obce 2025 - 2032

1.2. Kultúrna a športová infraštruktúra	1.2.1. Rekonštrukcia objektu starej vodárne	1273 - Historické alebo chránené pamiatky	Náklady na rekonštrukciu objektu	01/2031 – 12/2032	50 000,00 €	50 000,00 €	5 000,00 €	42 500,00 €	0,00 €	2 500,00 €
	1.2.2. Vybudovanie rekreačnej plochy verejnej zelene pri vodnom toku Horná Blava	2411 - Športové ihriská	Náklady na vybudovanie ihriska	01/2025 – 12/2025	20 000,00 €	20 000,00 €	2 000,00 €	17 000,00 €	0,00 €	1 000,00 €
	1.2.3. Vybudovanie priestoru verejnej zelene pri kúrii a revitalizácia priľahlých priestorov.	2412 - Ostatné športové a rekreačné stavby	Náklady na vybudovanie rekreačnej plochy	01/2025 – 12/2025	30 000,00 €	30 000,00 €	3 000,00 €	25 500,00 €	0,00 €	1 500,00 €
	1.2.4. Vybudovanie oddychovej zóny - Krížna ulica	2412 - Ostatné športové a rekreačné stavby	Náklady na verejnú zeleň	01/2027 – 12/2027	30 000,00 €	30 000,00 €	3 000,00 €	25 500,00 €	0,00 €	1 500,00 €
	1.2.5. Vybudovanie rekreačnej zóny za kaštieľom - Zayovský kaštieľ	2412 - Ostatné športové a rekreačné stavby	Celkové náklady	01/2028 – 12/2028	50 000,00 €	50 000,00 €	5 000,00 €	42 500,00 €	0,00 €	2 500,00 €
	1.2.6. Vybudovanie vonkajších športovísk (workoutové ihrisko, ihrisko pre mládež - pumptack, skatepark)	2412 - Ostatné športové a rekreačné stavby	Celkové náklady	01/2029 – 12/2029	50 000,00 €	50 000,00 €	5 000,00 €	42 500,00 €	0,00 €	2 500,00 €
	1.2.7. Vybudovanie rekreačnej zóny za budovou MŠ Bučany	2412 - Ostatné športové a rekreačné stavby	Celkové náklady	01/2030 – 12/2030	50 000,00 €	50 000,00 €	5 000,00 €	42 500,00 €	0,00 €	2 500,00 €

Program hospodárskeho rozvoja a sociálneho rozvoja obce 2025 - 2032

	1.2.8. Dobudovanie športového areálu a posilňovne	2412 - Ostatné športové a rekreačné stavby	Celkové náklady	01/2031 – 12/2031	50 000,00 €	50 000,00 €	5 000,00 €	42 500,00 €	0,00 €	2 500,00 €	
	1.2.9. Výstavba kópie Bučianskeho rondelu	2412 - Ostatné športové a rekreačné stavby	Celkové náklady	01/2032 – 12/2032	50 000,00 €	50 000,00 €	5 000,00 €	42 500,00 €	0,00 €	2 500,00 €	
1.3. Školská infraštruktúra	1.3.1. Rekonštrukcia základnej školy, vrátane zníženia energetických nákladov	1263 - Školy, univerzity a budovy na vzdelávanie	Náklady na rekonštrukciu ZŠ	01/2025 – 12/2025	500 000,00 €	500 000,00 €	50 000,00 €	425 000,00 €	0,00 €	25 000,00 €	
	1.3.2. Zvýšenie kapacity základnej školy a materskej školy – prístavba/nadstavba	1263 - Školy, univerzity a budovy na vzdelávanie	Náklady na rekonštrukciu ZŠ	01/2026 – 12/2026	1 000 000,00 €	1 000 000,00 €	100 000,00 €	850 000,00 €	0,00 €	50 000,00 €	
II. Ekonomická (Hospodárska) politika						7 808 000,00 €	7 808 000,00 €	780 800,00 €	6 636 800,00 €	0,00 €	390 400,00 €
2.1. Zvyšovanie kvality verejných služieb samosprávy	2.1.1. Vzdelávanie a zvyšovanie zručností pracovníkov obecného úradu		Náklady na vzdelávanie	01/2025 – 12/2027	16 000,00 €	16 000,00 €	1 600,00 €	13 600,00 €	0,00 €	800,00 €	
	2.1.2. Aktualizácia rozvojových dokumentov obce – územného plánu a akčných plánov		Náklady na aktualizáciu rozvojových dokumentov	2027 2032	10 000,00 €	10 000,00 €	1 000,00 €	8 500,00 €	0,00 €	500,00 €	
	2.1.3. Informatizácia verejnej správy – elektronizácia služieb		Náklady na elektronizáciu služieb	01/2027 – 12/2027	30 000,00 €	30 000,00 €	3 000,00 €	25 500,00 €	0,00 €	1 500,00 €	
2.2. Technická infraštruktúra	2.2.1. Rekonštrukcia areálov horného a dolného cintorína, vrátane parkovacích	2112 - Miestne komunikácie	Náklady na vybudovanie trhoviska	01/2025 – 12/2025	100 000,00 €	100 000,00 €	10 000,00 €	85 000,00 €	0,00 €	5 000,00 €	

Program hospodárskeho rozvoja a sociálneho rozvoja obce 2025 - 2032

plôch a domovov smútku										
2.2.2. Vybudovanie cyklochodníkov (popri toku Blavy po územie obce Malženice, smer Trnava, Zelenice, Brestovany, Leopoldov)	2112 - Miestne komunikácie	Náklady na rekonštrukciu	01/2026 – 12/2028	750 000,00 €	750 000,00 €	75 000,00 €	637 500,00 €	0,00 €	37 500,00 €	
2.2.3. Modernizácia verejného osvetlenia (SMART riešenie)			01/2029 – 12/2029	60 000,00 €	60 000,00 €	6 000,00 €	51 000,00 €	0,00 €	3 000,00 €	
2.2.4. Vybudovanie obecného trhoviska			01/2030 – 12/2030	30 000,00 €	30 000,00 €	3 000,00 €	25 500,00 €	0,00 €	1 500,00 €	
2.2.5. Rekonštrukcia a modernizácia centra obce			01/2028 – 12/2029	1 000 000,00 €	1 000 000,00 €	100 000,00 €	850 000,00 €	0,00 €	50 000,00 €	
2.2.6. Vybudovanie cyklochodníkov v rámci obce Bučany	2420 - Ostatné inžinierske stavby, i.n. 2420 - Ostatné inžinierske stavby, i.n.		01/2025 – 12/2025	50 000,00 €	50 000,00 €	5 000,00 €	42 500,00 €	0,00 €	2 500,00 €	
2.2.7. Dobudovanie chodníkov v rámci obce Bučany			01/2025– 12/2027	250 000,00 €	250 000,00 €	25 000,00 €	212 500,00 €	0,00 €	12 500,00 €	
2.2.8. Modernizácia Domu Služieb a Kultúrneho domu			01/2028 – 12/2032	2 250 000,00 €	2 250 000,00 €	225 000,00 €	1 912 500,00 €	0,00 €	112 500,00 €	
2.2.9. Využitie podkrovia obecných garáží			01/2030 – 12/2030	50 000,00 €	50 000,00 €	5 000,00 €	42 500,00 €	0,00 €	2 500,00 €	

Program hospodárskeho rozvoja a sociálneho rozvoja obce 2025 - 2032

2.3. Dopravná infraštruktúra	2.3.1. Vybudovanie premostenia vodného toku Blava – most, lávka	2112 - Miestne komunikácie	Stavebné náklady	01/2025 – 12/2025	200 000,00 €	200 000,00 €	20 000,00 €	170 000,00 €	0,00 €	10 000,00 €
	2.3.2. Rekonštrukcia miestnych komunikácií, vrátane odvodnenia	2112 - Miestne komunikácie	Náklady na rekonštrukciu	01/2025 – 12/2032	1 600 000,00 €	1 600 000,00 €	160 000,00 €	1 360 000,00 €	0,00 €	80 000,00 €
	2.3.3. Vybudovanie parkovacích plôch pri dome služieb, kultúrnom dome, kostole, zdravotné stredisko, neďaleko areálu OFK Bučany, ZŠ a MŠ Bučany	2112 - Miestne komunikácie	Náklady na vybudovanie parkovacích plôch	01/2027 – 12/2027	200 000,00 €	200 000,00 €	20 000,00 €	170 000,00 €	0,00 €	10 000,00 €
2.4. Podpora rozvoja bývania	2.4.1. Vybudovanie infraštruktúry pre IBV Chrenová		Náklady na vybudovanie infraštruktúry	01/2028 – 12/2029	1 212 000,00 €	1 212 000,00 €	121 200,00 €	1 030 200,00 €	0,00 €	60 600,00 €
III. Environmentálna politika					6 506 000,00 €	6 506 000,00 €	650 600,00 €	5 530 100,00 €	0,00 €	325 300,00 €
3.1. Environmentálna infraštruktúra	3.1.1. Dobudovanie kanalizačnej siete	2223 - Miestne kanalizácie	Náklady na vybudovanie stokovej siete	01/2025 – 12/2027	750 000,00 €	750 000,00 €	75 000,00 €	637 500,00 €	0,00 €	37 500,00 €
	3.1.2. Rekonštrukcia vodovodu			01/2026 – 12/2032	1 500 000,00 €	1 500 000,00 €	150 000,00 €	1 275 000,00 €	0,00 €	75 000,00 €
	3.1.3. Rekonštrukcia dažďovej kanalizácie-odvodnenie obce	2223 - Miestne kanalizácie		01/2028 – 12/2029	750 000,00 €	750 000,00 €	75 000,00 €	637 500,00 €	0,00 €	37 500,00 €
3.2. Odpadové hospodárstvo	3.2.1 Vybudovanie zberného dvora v obci	2420 - Ostatné inžinierske stavby, i.n.	Náklady na vybudovanie zberného dvora	01/2025 – 12/2025	150 000,00 €	150 000,00 €	15 000,00 €	127 500,00 €	0,00 €	7 500,00 €

Program hospodárskeho rozvoja a sociálneho rozvoja obce 2025 - 2032

	3.2.2. Osveta, vzdelávanie a zvyšovanie povedomia občanov o separovanom zbere v obci		Náklady na osvetovú a informačnú činnosť	01/2025 – 12/2032	24 000,00 €	24 000,00 €	2 400,00 €	20 400,00 €	0,00 €	1 200,00 €
	3.2.3. Zavedenie separovaného zberu oblečenia		Náklady na zavedenie separovaného zberu	01/2027 – 12/2027	42 000,00 €	42 000,00 €	4 200,00 €	35 700,00 €	0,00 €	2 100,00 €
	3.2.4. Likvidácia čiernych skládok		Náklady na likvidáciu	01/2025 – 12/2032	40 000,00 €	40 000,00 €	4 000,00 €	34 000,00 €	0,00 €	2 000,00 €
3.3. Protipovodňová ochrana	3.3.1. Protipovodňové opatrenia mimo toku Blava a Starý Dudvák – pufrčné pásma zelene	2420 - Ostatné inžinierske stavby, i.n.	Náklady na opatrenia	2027 2031	200 000,00 €	200 000,00 €	20 000,00 €	170 000,00 €	0,00 €	10 000,00 €
	3.3.2. Vodozadržné opatrenia		Náklady na opatrenia	01/2029 – 12/2029	200 000,00 €	200 000,00 €	20 000,00 €	170 000,00 €	0,00 €	10 000,00 €
3.4. Energetické opatrenia	3.4.1. Rekonštrukcia vykurovania obecných bytových domov		Stavebné náklady	01/2025 – 12/2032	1 500 000,00 €	1 500 000,00 €	150 000,00 €	1 275 000,00 €	0,00 €	75 000,00 €
	3.4.2. Zníženie energetickej náročnosti budov v správe obce		Stavebné náklady	01/2025 – 12/2032	1 350 000,00 €	1 350 000,00 €	135 000,00 €	1 147 500,00 €	0,00 €	67 500,00 €
<b>Celkom</b>					<b>17 320 400 €</b>	<b>17 320 400 €</b>	<b>1 732 040 €</b>	<b>14 722 34 €</b>	<b>0 €</b>	<b>866 020 €</b>

## 7. Záver

Program hospodárskeho rozvoja a sociálneho rozvoja obce (PHRSR) je základným kameňom koncepčného a systematického rozvoja obce v horizonte 5 – 10 rokov. Z tohto dôvodu dosiahnutie strategického cieľa PHRSR obce presahuje hranice jedného volebného obdobia a pri jeho formulácii, ako aj formulácii línie krokov k jeho dosiahnutiu, by malo dôjsť k zhode na úrovni vedenia obce a jej obyvateľov. Na druhej strane, tak ako všetky koncepčné a strategické dokumenty, ktoré nie sú právne záväzné, aj **PHRSR je natoľko dôležité a užitočné, nakoľko sa mu tieto vlastnosti pripisujú.**

<b>Schválenie PHSR</b>	
Dokument	- Program hospodárskeho rozvoja a sociálneho rozvoja obce Bučany na roky 2025 - 2032
Spracovanie	- Forma spracovania: S pomocou externých odborníkov spracovanie na základe verejnej súťaže. Spracovateľom je spoločnosť: MEDIA COELI®, Pekárska 11, 917 01 Trnava, IČO: 37 57 07 65 - Obdobie spracovania: 10/2023 – 12/2024 - Dokument bol spracovaný v zmysle platnej legislatívy a metodiky na spracovanie PHSR. Riadiaci tím pozostával z členov externého spracovateľského kolektívu. Na vypracovaní jednotlivých častí PHSR sa v zmysle metodiky podieľali aj členovia pracovnej skupiny, kde boli zastúpení poslanci obce ako členovia odborných komisií, pracovníci obecného úradu a vybraní zástupcovia občianskej spoločnosti v obci. - Náklady na spracovanie: Náklady na vlastné spracovanie dokumentu na základe výsledku verejnej súťaže boli financované z vlastných zdrojov obce.
Prerokovanie	- Prerokovanie v orgánoch samosprávy
Schválenie	- Návrh na uznesenie zastupiteľstva dňa: 21.5.2025 - Uznesenie č. 30/2025: obecné zastupiteľstvo v Bučanoch schvaľuje aktualizovaný PHRSR obce Bučany na roky 2025 - 2032 v zmysle Aktuálne platnej Metodiky PHRSR v zmysle zákona č. 539/2008 Z. z.

Pre úspešnú implementáciu PHRSR obce odporúčame:

- Nadväzovať nadradené a podradené dokumenty obce na PHRSR a pripomienkovať ich pokiaľ sa odklonia od stanovenej stratégie obce
- Podporovať občanov a komunity, ktoré majú záujem sa aktívne zapojiť do rozvoja obce a hľadať možnosti spolupráce v súlade so schválenou stratégiou

**8. Zoznam príloh**

Príloha č. 1 Zoznam členov riadiaceho tímu, pracovných skupín a partnerov zapojených do spracovania PHSR

Príloha č. 2 Zoznam informačných zdrojov

Príloha č. 3 Zoznam skratiek

Príloha č. 4 Akčný plán 2025-2027

**Príloha č. 1 Zoznam členov riadiaceho tímu, pracovných skupín a partnerov zapojených do spracovania PHSR**

<b>Zoznam členov pracovných skupín</b>	
<b>Riadiaci tím</b>	<b>Funkcia</b>
Mgr. Jančíová Barbora	Spracovateľ PHSR
Milena Mrvová	Spracovateľ PHSR
Ing. Rastislav Kurinec	Starosta obce
<b>Členovia pracovnej skupiny</b>	<b>Funkcia</b>
Ing. Róbert Horúcka	Poslanec OZ
Tomáš, Kubovič	Poslanec OZ
Ing. Daniel Belokostolský	Poslanec OZ
Tomáš Bališ	Poslanec OZ
Mgr. Patrik Ščasnovič	Poslanec OZ
Kristína Petrovičová MSc.	Poslanec OZ
Annamária Hromadová, M.A.	Poslanec OZ
Eva Juhášová	Poslanec OZ
Jozefína Chlapíková DiS.	Poslanec OZ
Ing. Ivana Ščasnovičová PhD.	Hlavná kontrolórka obce

**Príloha č. 2 Zoznam informačných zdrojov**

<b>Zoznam použitých kvantitatívnych a kvalitatívnych dát</b>		
<b>Oblasť dát /téma</b>	<b>Zdroj dát</b>	<b>Webová stránka</b>
Demografia	Štatistický úrad SR	www.statistics.sk
Bývanie	Obecný úrad, územný plán	www.bucany.sk
Školstvo a vzdelávanie	Obecný úrad	www.bucany.sk
Zdravotníctvo	Obecný úrad	www.bucany.sk
Sociálna starostlivosť	Obecný úrad	www.bucany.sk
Ekonomická situácia	Obecný úrad, Záverečné účty obce, rozpočet obce	www.bucany.sk

**Príloha č. 3 Zoznam skratiek**

BJ	Bytová jednotka
ČOV	Čistička odpadových vôd
ESF	Európsky sociálny fond
ERDF	Európsky fond regionálneho rozvoja
EŠIF	Európske štrukturálne a investičné fondy
IBV	Individuálna bytová výstavba
IKT	Informačno-komunikačné technológie
ITMS	Informačno-technologický monitorovací systém
JE	Jadrová elektrárň
KRIS	Koncepcia rozvoja informačných systémov
MSP	Malé a stredné podniky
MŠ	Materská škola
NR SR	Národná rada Slovenskej republiky
OFK	Obecný futbalový klub
OSTK	Obecný stolnotenisový klub
OZE	Obnoviteľné zdroje energie
PHSR	Program hospodárskeho rozvoja a sociálneho rozvoja
PO	Prioritná oblasť
PPP	Verejno-súkromné partnerstvo (Public-Private Partnership)
RN	Reálne náklady
RVC	Regionálne vzdelávacie centrum
SE	Slovenské elektrárne, a.s.
ŠPP	Šlovenský plynárenský podnik, a.s.
ŠK	Športový klub
TAVOS	Trnavská vodárenská spoločnosť
TJ	Telovýchovná jednota
TKO	Tuhý komunálny odpad
TTSK	Trnavský samosprávny kraj
ÚoZ	Uchádzač o zamestnanie
ÚPSVaR	Úrad práce, sociálnych vecí a rodiny
VÚC	Vyšší územný celok
VVTL	Veľmi vysokotlakový plynovod
ZMOS	Združenie miest a obcí Slovenska
ZŠ	Základná škola
ZUŠ	Základná umelecká škola
ZŤP	Zdravotne ťažko postihnutý

**Príloha č. 4 – Akčný plán 2025 - 2027**

<b>Akčný plán obce Bučany 2025 - 2027</b>			
<b>Opatrenie, aktivita</b>	<b>Termín (rok)</b>	<b>Zodpovedný</b>	<b>Financovanie</b>
<b>Akčný plán pre sociálnu oblasť</b>			
1.1.1. Podpora klubovej činnosti pre dôchodcov a organizácie ZŤP	2025-2027	Obec Bučany	95% štátne zdroje, 5% kofinancovanie
1.1.2. Vybudovanie zariadenia sociálnych služieb alebo denného stacionára	2027	Obec Bučany	95% štátne zdroje, 5% kofinancovanie
1.1.3. Vybudovanie vývarovne s jedálňou pre seniorov	2026	Obec Bučany	95% štátne zdroje, 5% kofinancovanie
1.1.4. Vybudovanie komunitných priestorov pre rôzne vekové skupiny – napr. centrum voľného času	2026	Obec Bučany	95% štátne zdroje, 5% kofinancovanie
1.1.5. Zavedenie opatrovateľskej služby pre seniorov	2027	Obec Bučany	95% štátne zdroje, 5% kofinancovanie
1.2.2. Vybudovanie rekreačnej plochy verejnej zelene pri vodnom toku Horná Blava	2025	Obec Bučany	95% štátne zdroje, 5% kofinancovanie
1.2.3. Vybudovanie priestoru verejnej zelene pri kúrii a revitalizácia príľahlých priestorov.	2025	Obec Bučany	95% štátne zdroje, 5% kofinancovanie
1.2.4. Vybudovanie oddychovej zóny - Krížna ulica	2027	Obec Bučany	95% štátne zdroje, 5% kofinancovanie
1.3.1. Rekonštrukcia základnej školy, vrátane zníženia energetických nákladov	2025	Obec Bučany	95% štátne zdroje, 5% kofinancovanie
1.3.2. Zvýšenie kapacity základnej školy a materskej školy – prístavba/nadstavba	2026	Obec Bučany	95% štátne zdroje, 5% kofinancovanie
<b>Akčný plán pre ekonomickú oblasť</b>			
2.1.1. Vzdelávanie a zvyšovanie zručností pracovníkov obecného úradu	2025-2027	Obec Bučany	95% štátne zdroje, 5% kofinancovanie
2.1.2. Aktualizácia rozvojových dokumentov obce – územného plánu a akčných plánov	2027	Obec Bučany	95% štátne zdroje, 5% kofinancovanie
2.1.3. Informatizácia verejnej správy – elektronizácia služieb	2027	Obec Bučany	95% štátne zdroje, 5% kofinancovanie
2.2.1. Rekonštrukcia areálov horného a dolného cintorína, vrátane parkovacích plôch a domovov smútku	2025	Obec Bučany	95% štátne zdroje, 5% kofinancovanie
2.2.2. Vybudovanie cyklochodníkov (popri toku Blavy po územie obce Malženice, smer Trnava, Zelenice, Brestovany, Leopoldov)	2026 - 2027	Obec Bučany	95% štátne zdroje, 5% kofinancovanie
2.2.6. Vybudovanie cyklochodníkov v rámci obce Bučany	2025	Obec Bučany	95% štátne zdroje, 5% kofinancovanie
2.2.7. Dobudovanie chodníkov v rámci obce Bučany	2025 - 2027	Obec Bučany	95% štátne zdroje, 5% kofinancovanie
2.3.1. Vybudovanie premostenia vodného toku Blava – most, lávka	2025	Obec Bučany	95% štátne zdroje, 5% kofinancovanie
2.3.2. Rekonštrukcia miestnych komunikácií, vrátane odvodnenia	2025-2027	Obec Bučany	95% štátne zdroje, 5% kofinancovanie
2.3.3. Vybudovanie parkovacích plôch pri dome služieb, kultúrnom dome, kostole, zdravotné stredisko, neďaleko areálu OFK Bučany, ZŠ a MŠ	2027	Obec Bučany	95% štátne zdroje, 5% kofinancovanie

**Program hospodárskeho rozvoja a sociálneho rozvoja obce 2025 - 2032**

Bučany			
<b>Akčný plán pre environmentálnu oblasť</b>			
3.1.1. Dobudovanie kanalizačnej siete	2025-2027	Obec Bučany	95% štátne zdroje, 5% kofinancovanie
3.1.2. Rekonštrukcia vodovodu	2026 - 2027	Obec Bučany	95% štátne zdroje, 5% kofinancovanie
3.2.1 Vybudovanie zberného dvora v obci	2025	Obec Bučany	95% štátne zdroje, 5% kofinancovanie
3.2.2. Osveta, vzdelávanie a zvyšovanie povedomia občanov o separovanom zbere v obci	2025-2027	Obec Bučany	95% štátne zdroje, 5% kofinancovanie
3.2.3. Zavedenie separovaného zberu oblečenia	2027	Obec Bučany	95% štátne zdroje, 5% kofinancovanie
3.2.4. Likvidácia čiernych skládok	2025-2027	Obec Bučany	95% štátne zdroje, 5% kofinancovanie
3.3.1. Protipovodňové opatrenia mimo toku Blava a Starý Dudvák – pufrčné pásma zelene	2027	Obec Bučany	95% štátne zdroje, 5% kofinancovanie
3.4.1. Rekonštrukcia vykurovania obecných bytových domov	2025-2027	Obec Bučany	95% štátne zdroje, 5% kofinancovanie
3.4.2. Zníženie energetickej náročnosti budov v správe obce	2025-2027	Obec Bučany	95% štátne zdroje, 5% kofinancovanie